

Spotmessungen gemäß der  
39. BImSch V in Baden-Württemberg  
Messjahr 2017  
- Messstellenbeschreibung -

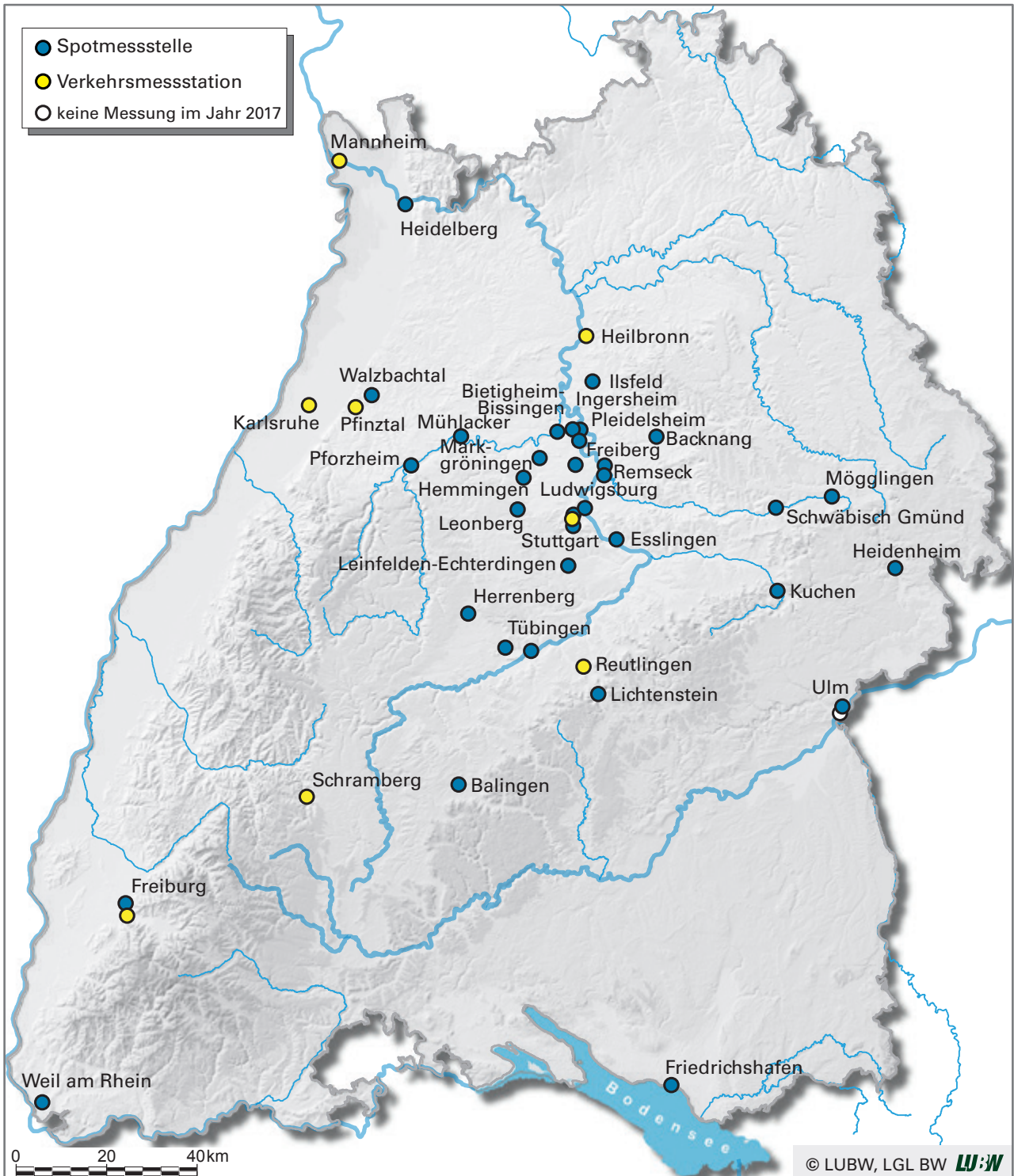


|                       |  |
|-----------------------|--|
| <b>HERAUSGEBER</b>    | LUBW Landesanstalt für Umwelt Baden-Württemberg<br>Postfach 100163, 76231 Karlsruhe, <a href="http://www.lubw.baden-wuerttemberg.de">www.lubw.baden-wuerttemberg.de</a>  |
| <b>BEARBEITUNG</b>    | LUBW Landesanstalt für Umwelt Baden-Württemberg<br>Postfach 100163, 76231 Karlsruhe, <a href="http://www.lubw.baden-wuerttemberg.de">www.lubw.baden-wuerttemberg.de</a><br><a href="mailto:poststelle@lubw.bwl.de">poststelle@lubw.bwl.de</a><br><br>Referat 33 – Luftqualität |
| <b>NUTZUNGSRECHTE</b> | Straßenkarten: © Falk-Verlag, D-73760 Ostfildern, sonstige Karten und Fotos: LUBW  |
| <b>STAND</b>          | Dezember 2017  |
| <b>BERICHTSUMFANG</b> | 202 Seiten   |

Berichte und Anlagen dürfen nur unverändert weitergegeben werden. Eine auszugsweise Veröffentlichung ist ohne schriftliche Genehmigung der LUBW nicht gestattet.

## Verzeichnis der Messstellen:

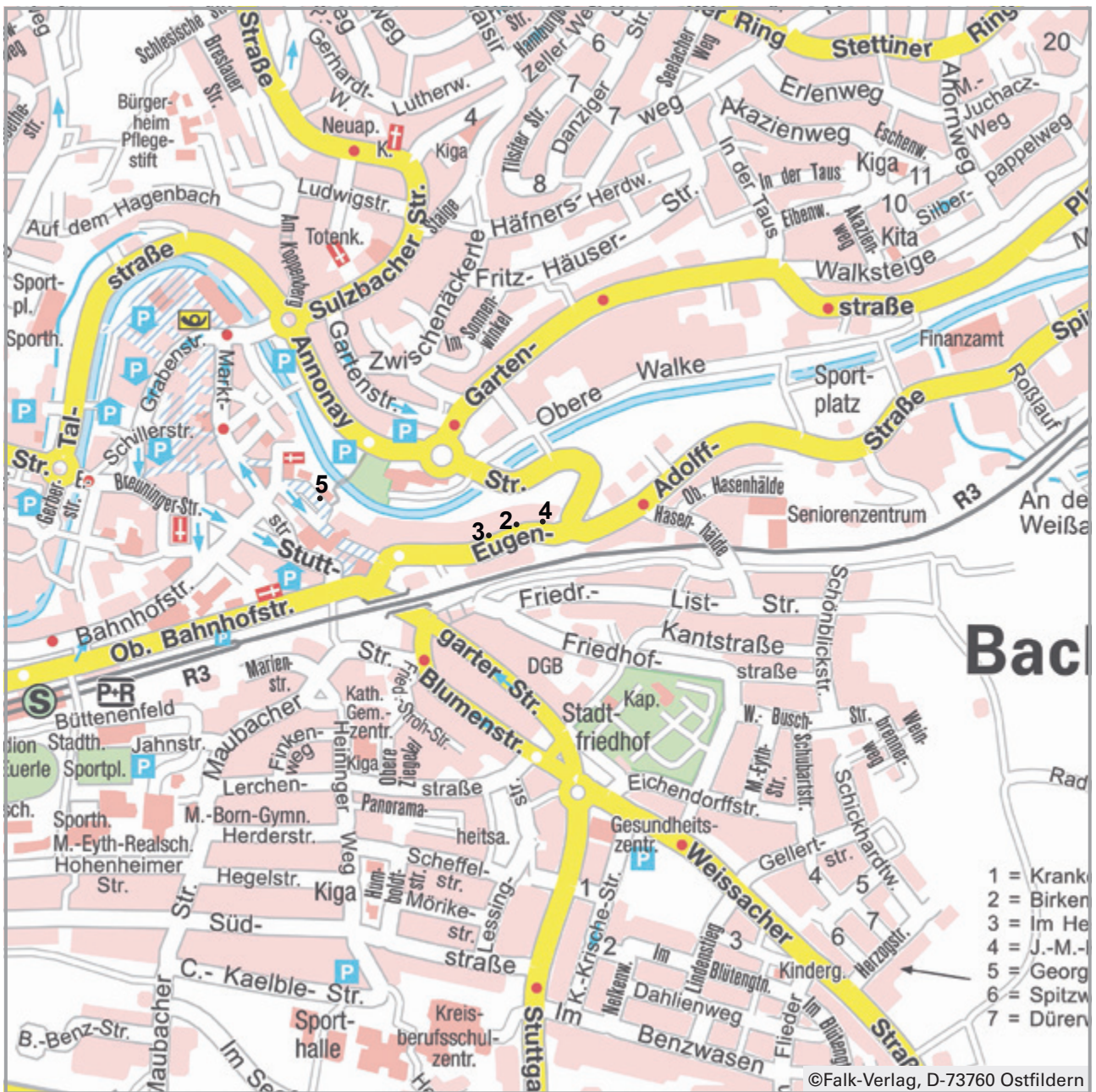
| lfd-nr | MP-Nummer | Messpunkt  | Seitenzahl |
|--------|-----------|--|------------|
| 1      | 259       | Backnang Eugen-Adolff-Straße 51                    | 5          |
| 2      | 04-4-012  | Balingen Schömberger Straße 44                     | 11         |
| 3      | 277       | Balingen Wilhelmstraße 36                          | 17         |
| 4      | 276       | Bietigheim-Bissingen Stuttgarter Straße 45 (47)    | 21         |
| 5      | 260       | Esslingen Grabbrunnenstraße 20                     | 27         |
| 6      | 04_1_67   | Freiberg Benninger Straße 3                        | 31         |
| 7      | 04_3_07   | Freiburg Zähringer Straße 7                        | 35         |
| 8      | 04-4-034  | Friedrichshafen Maybachstraße 6 (MP280-1,-3,-5)    | 41         |
| 9      | 04_2_06   | Heidelberg Mittermaierstraße 13                    | 45         |
| 10     | 04_1_72   | Heidenheim Wilhelmstraße 6                         | 49         |
| 11     | 04-1-163  | Hemmingen Hauptstraße 29                           | 55         |
| 12     | 04_1_43   | Herrenberg Hindenburgstraße 16                     | 59         |
| 13     | 04_1_12   | Ilfeld König-Wilhelm-Straße 61                     | 63         |
| 14     | 262       | Kuchen Hauptstraße 125                             | 67         |
| 15     | 263       | Leinfelden-Echterdingen Hauptstraße 88             | 73         |
| 16     | 04_1_26   | Leonberg Grabenstraße 1                            | 79         |
| 17     | 278       | Lichtenstein-Unterhausen Wilhelmstraße 53          | 83         |
| 18     | 04_1_23   | Ludwigsburg Friedrichstraße 9                      | 89         |
| 19     | 04_1_84   | Markgröningen Grabenstraße 38                      | 93         |
| 20     | 04_1_036  | Mögglingen Hauptstraße 48                          | 97         |
| 21     | 04_2_10   | Mühlacker Stuttgarter Straße 48                    | 101        |
| 22     | 04_2_13   | Pforzheim Jahnstraße 23                            | 107        |
| 23     | 04_1_14   | Pleidelsheim Beihinger Straße 12                   | 111        |
| 24     | 04-1-087  | Remseck-Hochberg Hauptstraße 30                    | 115        |
| 25     | 04-1-097  | Remseck Remstalstraße 43                           | 119        |
| 26     | 04_1_34   | Schwäbisch Gmünd Remsstraße 20                     | 123        |
| 27     | 04_1_31   | Stuttgart Am Neckartor 22                          | 127        |
| 28     | 04_1_33   | Stuttgart Hohenheimer Straße 64                    | 135        |
| 29     | 04_1_30   | Stuttgart Waiblinger Straße 24                     | 139        |
| 30     | 04_4_01   | Tübingen Jesinger Hauptstraße 68                   | 143        |
| 31     | 04_4_03   | Tübingen Mühlstraße 8                              | 147        |
| 32     | 04_4_08   | Ulm Karlstraße 20                                  | 151        |
| 33     | 04_4_09   | Ulm Zinglerstraße 31                               | 155        |
| 34     | 04_2_48   | Walzbachtal Bahnhofstraße 3                        | 157        |
| 35     | 04-3-040  | Weil am Rhein Freiburger Straße 83 (MP281-2 bis 5) | 163        |
| 36     | VMS 1     | Freiburg Schwarzwaldstraße 76                      | 171        |
| 37     | VMS 2     | Heilbronn Weinsberger Straße-Ost 34 [04_1_54]      | 175        |
| 38     | VMS 3     | Karlsruhe Reinhold-Frank-Straße 27                 | 179        |
| 39     | VMS 4     | Mannheim Friedrichsring U2                         | 183        |
| 40     | VMS 5     | Pfingstal Karlsruher Straße 84 [04_2_09]           | 187        |
| 41     | VMS 6     | Reutlingen Lederstraße-Ost 84 [04_4_07]            | 191        |
| 42     | VMS 7     | Schramberg Oberndorfer Straße 94 [04_3_38]         | 195        |
| 43     | VMS 8     | Stuttgart Arnulf-Klett-Platz 1                     | 199        |

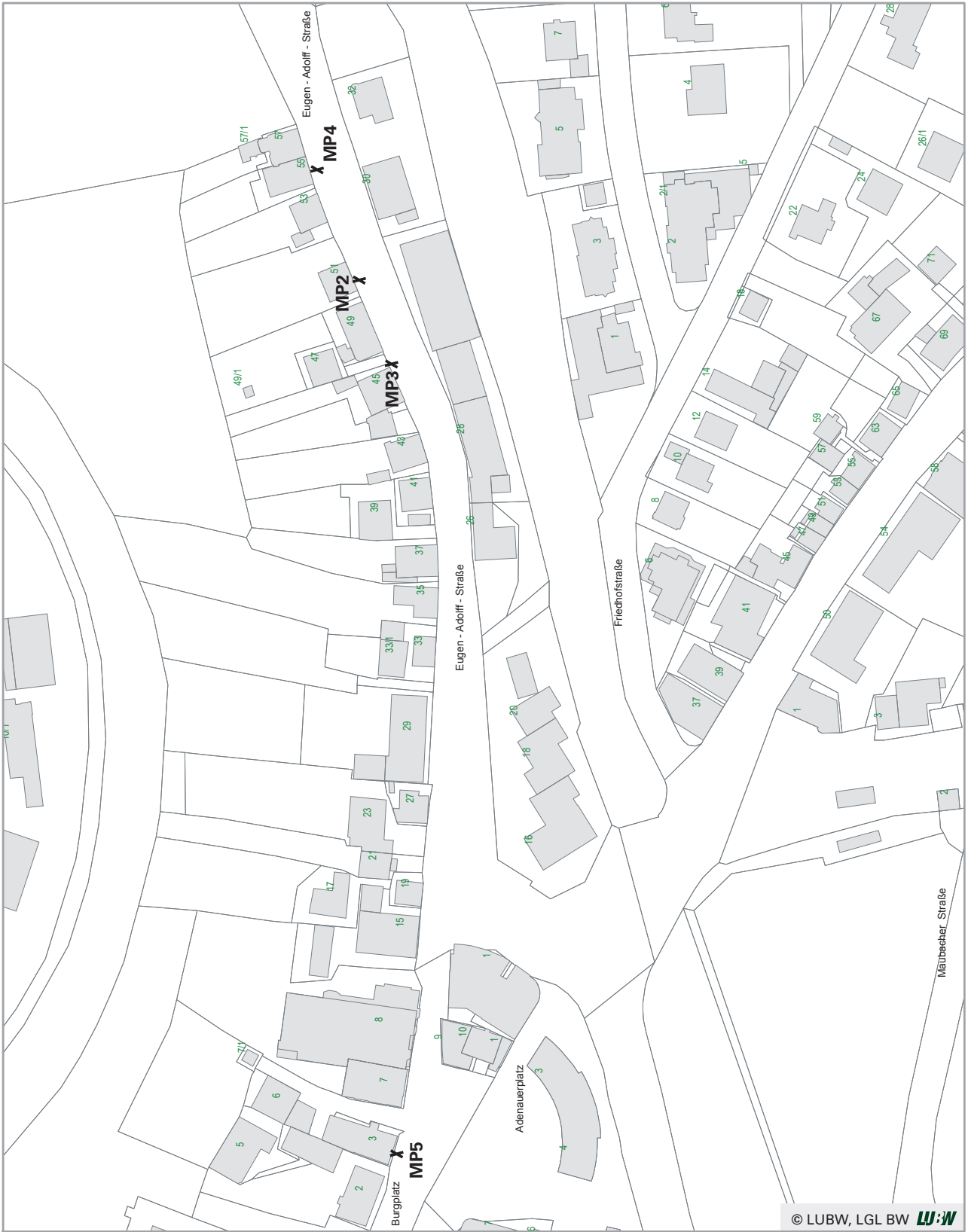



**Spotmessstellen in Baden-Württemberg - Messjahr 2017 -**

# Spotmessungen gemäß der 39. BImSchV in Baden-Württemberg - Messjahr 2017 -

MP-Nr.: 259  
 Straße: Eugen-Adolff-Straße  
 Stadt/Gemeinde: Backnang  
 Regierungsbezirk: Stuttgart



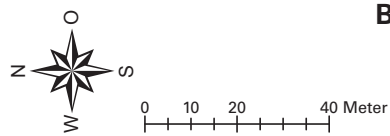


© LUBW, LGL BW 

259

X NO<sub>2</sub>-Passivsammler

**Backnang Eugen-Adloff-Straße**



**Spotmessungen gemäß der 39. BImSchV in Baden-Württemberg  
- Messjahr 2017 -**



|            |                        |                         |             |              |
|------------|------------------------|-------------------------|-------------|--------------|
| MP-Nummer: | 259-2                  | Koordinaten-<br>systeme | Rechtswert  | Hochwert     |
| Höhe       | 270 m                  | Gauß-<br>Krüger         | 3532086     | 5423167      |
| Standort:  | Eugen-Adolff-Straße 51 | UTM32                   | 32 531998   | 5421437      |
|            |                        | WGS84                   | 9°26'13.16" | 48°56'42.11" |



|                 |                        |                         |             |              |
|-----------------|------------------------|-------------------------|-------------|--------------|
| MP-Nummer:      | 259-3                  | Koordinaten-<br>systeme | Rechtswert  | Hochwert     |
| Höhe            | 271 m                  | Gauß-<br>Krüger         | 3532058     | 5423157      |
| Standort:       | Eugen-Adolff-Straße 45 | UTM32                   | 32 531969   | 5421427      |
| NO <sub>2</sub> |                        | WGS84                   | 9°26'11.76" | 48°56'41.78" |

**Spotmessungen gemäß der 39. BImSchV in Baden-Württemberg  
- Messjahr 2017 -**



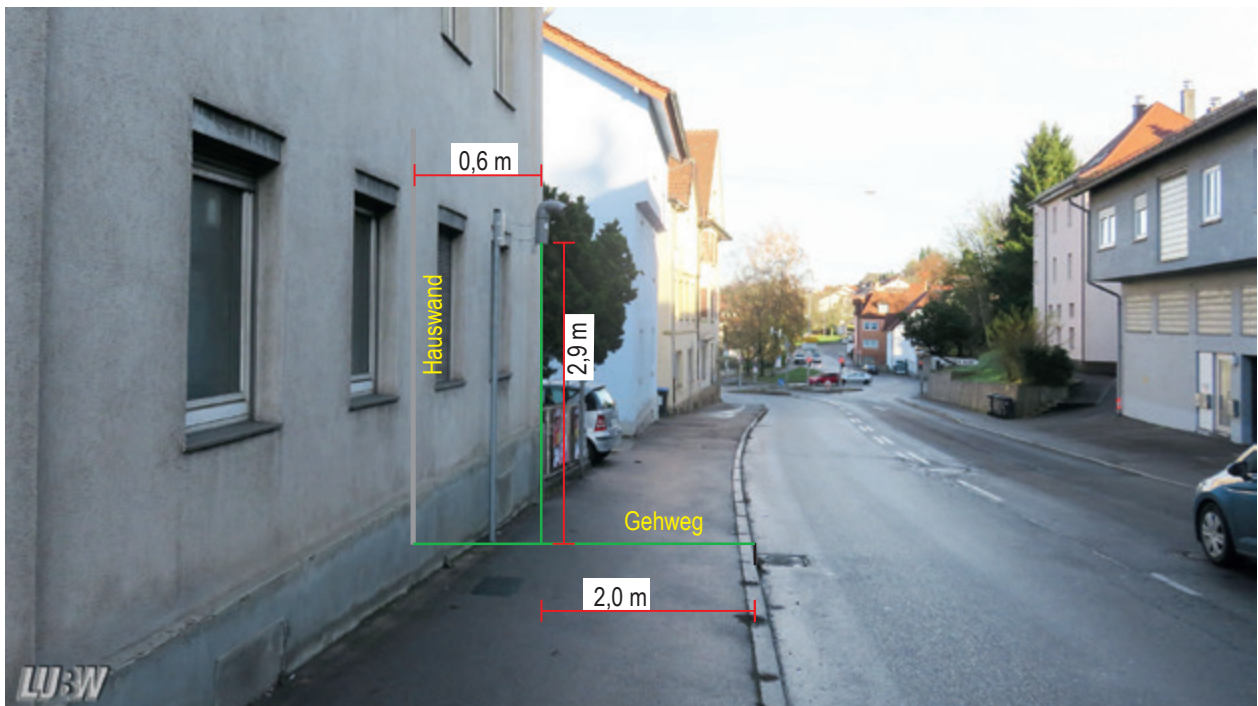
|                 |                        |                     |             |              |
|-----------------|------------------------|---------------------|-------------|--------------|
| MP-Nummer:      | 259-4                  | Koordinaten-systeme | Rechtswert  | Hochwert     |
| Höhe            | 268 m                  | Gauß-Krüger         | 3532119     | 5423179      |
| Standort:       | Eugen-Adolf-Strasse 55 | UTM32               | 32 532031   | 5421449      |
| NO <sub>2</sub> |                        | WGS84               | 9°26'14.78" | 48°56'42.50" |



|                 |             |                     |             |              |
|-----------------|-------------|---------------------|-------------|--------------|
| MP-Nummer:      | 259-5       | Koordinaten-systeme | Rechtswert  | Hochwert     |
| Höhe            | 271 m       | Gauß-Krüger         | 3531834     | 5423158      |
| Standort:       | Burgplatz 3 | UTM32               | 32 531746   | 5421428      |
| NO <sub>2</sub> |             | WGS84               | 9°26'00.79" | 48°56'41.87" |



**Spotmessungen gemäß der 39. BImSchV in Baden-Württemberg  
- Messjahr 2017 -**

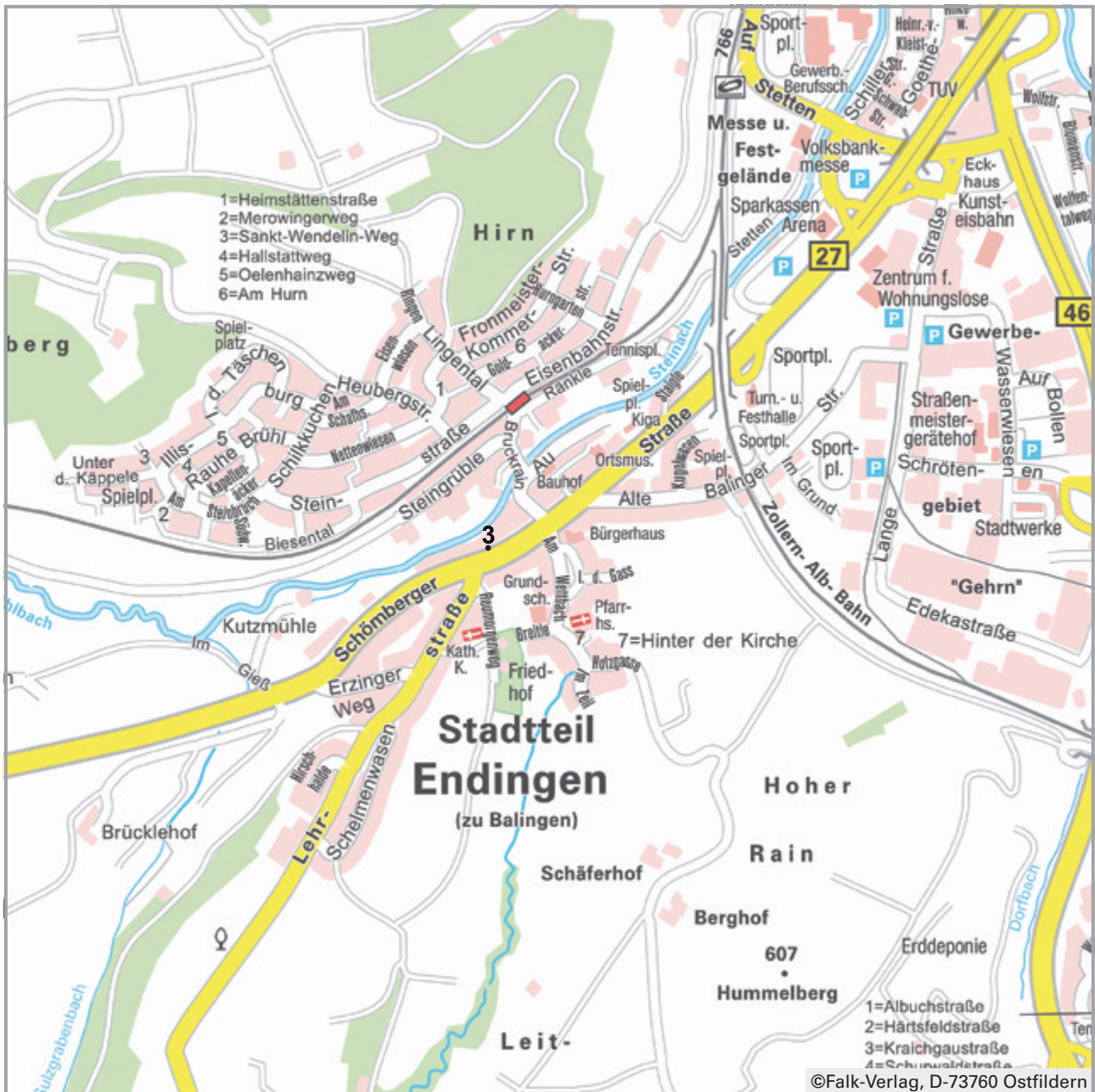


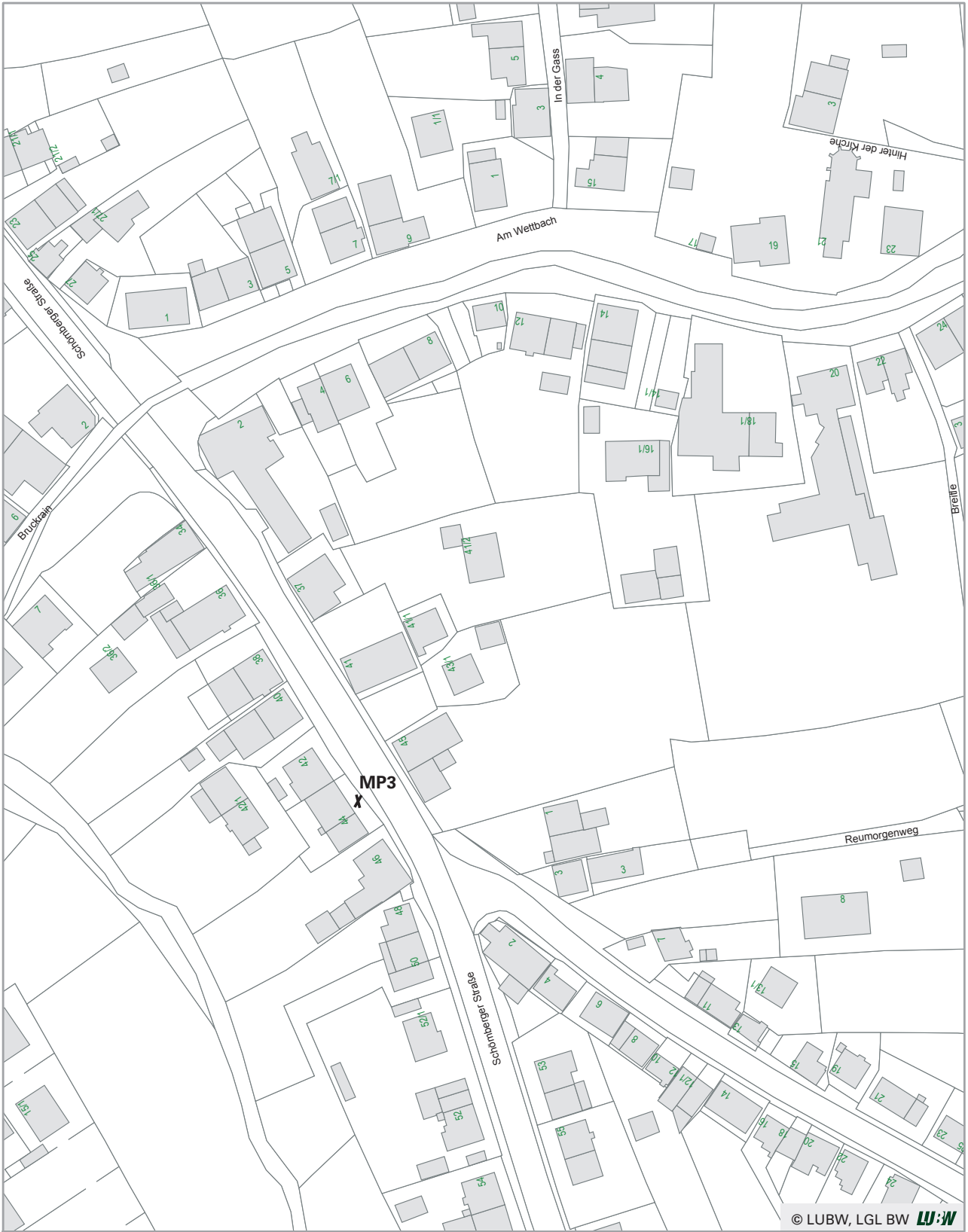
|                 |                        |                    |             |              |
|-----------------|------------------------|--------------------|-------------|--------------|
| MP-Nummer:      | 259-2                  | Koordinatensysteme | Rechtswert  | Hochwert     |
| Höhe            | 270 m                  | Gauß-Krüger        | 3532086     | 5423167      |
| Standort:       | Eugen-Adolff-Straße 51 | UTM32              | 32 531998   | 5421437      |
| NO <sub>2</sub> |                        | WGS84              | 9°26'13.16" | 48°56'42.11" |

**Spotmessungen gemäß der 39. BImSchV in Baden-Württemberg  
- Messjahr 2017 -**

**Spotmessungen gemäß der 39. BImSchV in Baden-Württemberg  
- Messjahr 2017 -**

MP-Nr.: 04-4-012  
 Straße: Schömberger Straße  
 Stadt/Gemeinde: Balingen  
 Regierungsbezirk: Tübingen

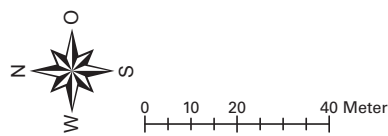




X NO<sub>2</sub>-Passivsammler

04-4-012-3

**Balingen Schömbergerstraße**



**Spotmessungen gemäß der 39. BImSchV in Baden-Württemberg  
- Messjahr 2017 -**



|            |                    |                    |             |              |
|------------|--------------------|--------------------|-------------|--------------|
| MP-Nummer: | 04-4-012-3         | Koordinatensysteme | Rechtswert  | Hochwert     |
| Höhe       | 541 m              | Gauß-Krüger        | 3488048     | 5346407      |
| Standort:  | Schömberger Straße | UTM32              | 32487977    | 5344709      |
|            |                    | WGS84              | 8°50'16.87" | 48°15'19.72" |



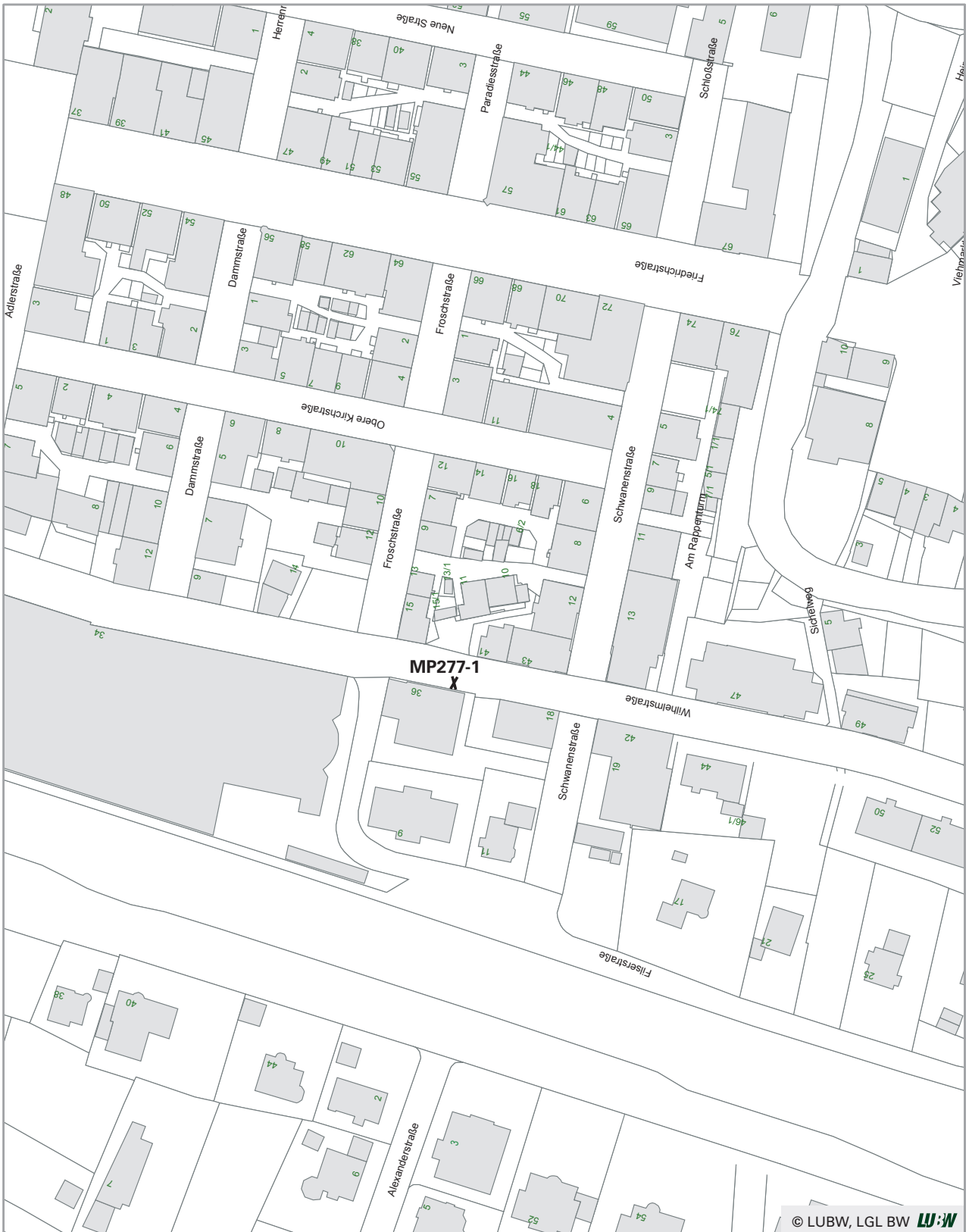
|                 |                    |                    |             |              |
|-----------------|--------------------|--------------------|-------------|--------------|
| MP-Nummer:      | 04-4-012-3         | Koordinatensysteme | Rechtswert  | Hochwert     |
| Höhe            | 541 m              | Gauß-Krüger        | 3488048     | 5346407      |
| Standort:       | Schömberger Straße | UTM32              | 32487977    | 5344709      |
| NO <sub>2</sub> |                    | WGS84              | 8°50'16.87" | 48°15'19.72" |

**Spotmessungen gemäß der 39. BImSchV in Baden-Württemberg  
- Messjahr 2017 -**

# Spotmessungen gemäß der 39. BImSchV in Baden-Württemberg - Messjahr 2017 -

MP-Nr.: 277  
Straße: Wilhelmstraße  
Stadt/Gemeinde: Balingen  
Regierungsbezirk: Tübingen

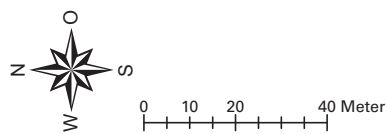




X NO<sub>2</sub>-Passivsammler

277-1

Balingen Wilhelmstraße






**Spotmessungen gemäß der 39. BImSchV in Baden-Württemberg  
- Messjahr 2017 -**



|            |                  |                    |             |              |
|------------|------------------|--------------------|-------------|--------------|
| MP-Nummer: | 277-1            | Koordinatensysteme | Rechtswert  | Hochwert     |
| Höhe       | 522              | Gauß-Krüger        | 3488859     | 5348237      |
| Standort:  | Wilhelmstraße 36 | UTM32              | 32488787    | 5346538      |
|            |                  | WGS84              | 8°50'56.01" | 48°16'19.02" |



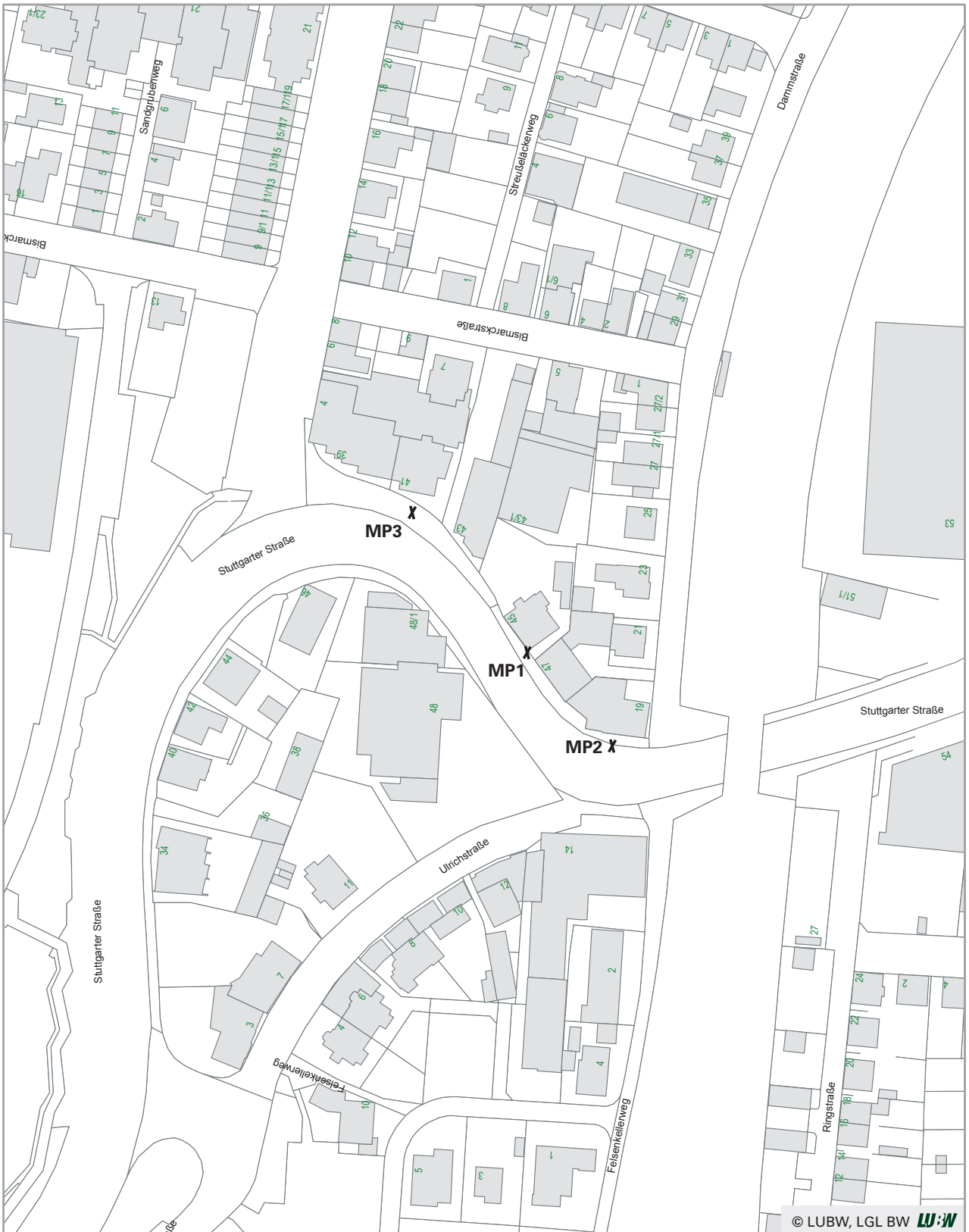
|                 |                  |                    |             |              |
|-----------------|------------------|--------------------|-------------|--------------|
| MP-Nummer:      | 277-1            | Koordinatensysteme | Rechtswert  | Hochwert     |
| Höhe            | 522              | Gauß-Krüger        | 3488859     | 5348237      |
| Standort:       | Wilhelmstraße 36 | UTM32              | 32488787    | 5346538      |
| NO <sub>2</sub> |                  | WGS84              | 8°50'56.01" | 48°16'19.02" |


**Spotmessungen gemäß der 39. BImSchV in Baden-Württemberg  
- Messjahr 2017 -**

# Spotmessungen gemäß der 39. BImSchV in Baden-Württemberg - Messjahr 2017 -

MP-Nr.: 276  
 Straße: Stuttgarter Straße  
 Stadt/Gemeinde: Bietigheim-Bissingen  
 Regierungsbezirk: Stuttgart



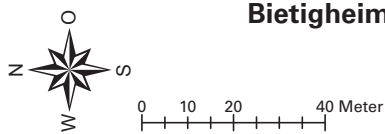


© LUBW, LGL BW 

X NO<sub>2</sub>-Passivsammler

276

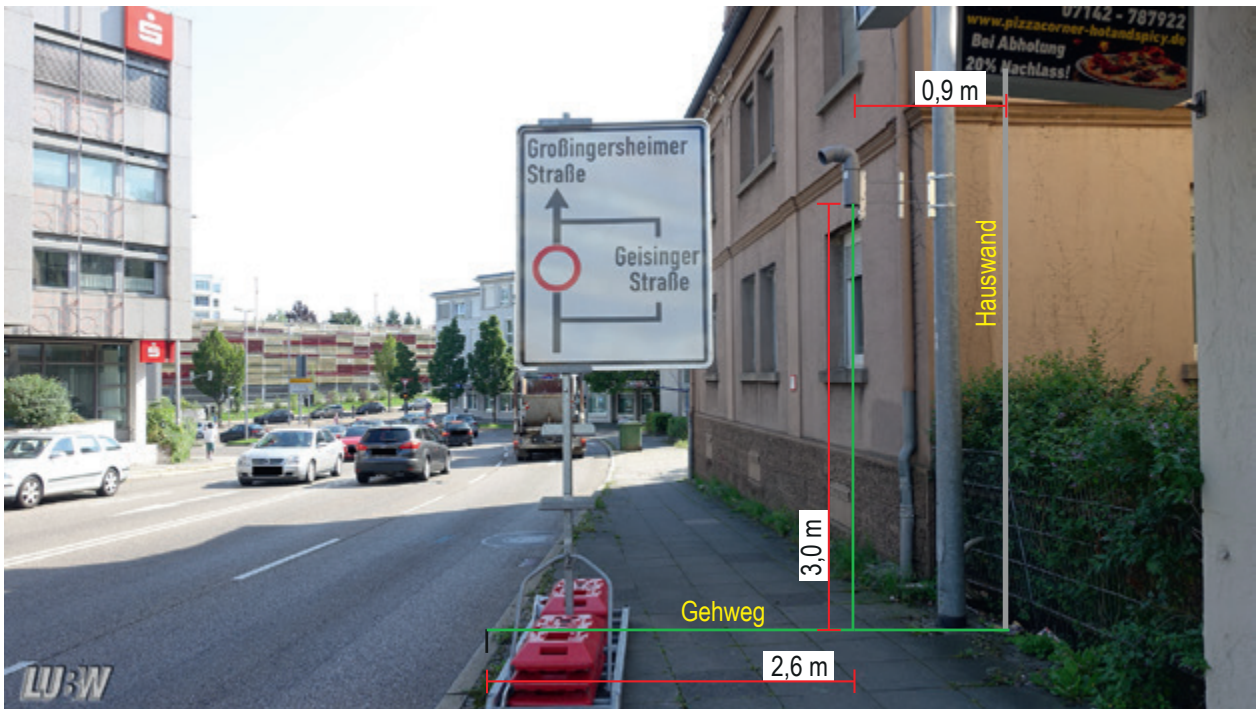
**Bietigheim-Bissingen Stuttgartar Straße**



**Spotmessungen gemäß der 39. BImSchV in Baden-Württemberg  
- Messjahr 2017 -**



|            |                       |                    |             |              |
|------------|-----------------------|--------------------|-------------|--------------|
| MP-Nummer: | 276-1                 | Koordinatensysteme | Rechtswert  | Hochwert     |
| Höhe       | 199                   | Gauß-Krüger        | 3509949     | 5424220      |
| Standort:  | Stuttgarter Straße 45 | UTM32              | 32509870    | 5422490      |
|            |                       | WGS84              | 9°08'05.33" | 48°57'18.92" |



|                 |                       |                    |             |              |
|-----------------|-----------------------|--------------------|-------------|--------------|
| MP-Nummer:      | 276-1                 | Koordinatensysteme | Rechtswert  | Hochwert     |
| Höhe            | 199                   | Gauß-Krüger        | 3509949     | 5424220      |
| Standort:       | Stuttgarter Straße 45 | UTM32              | 32509870    | 5422490      |
| NO <sub>2</sub> |                       | WGS84              | 9°08'05.33" | 48°57'18.92" |

**Spotmessungen gemäß der 39. BImSchV in Baden-Württemberg  
- Messjahr 2017 -**



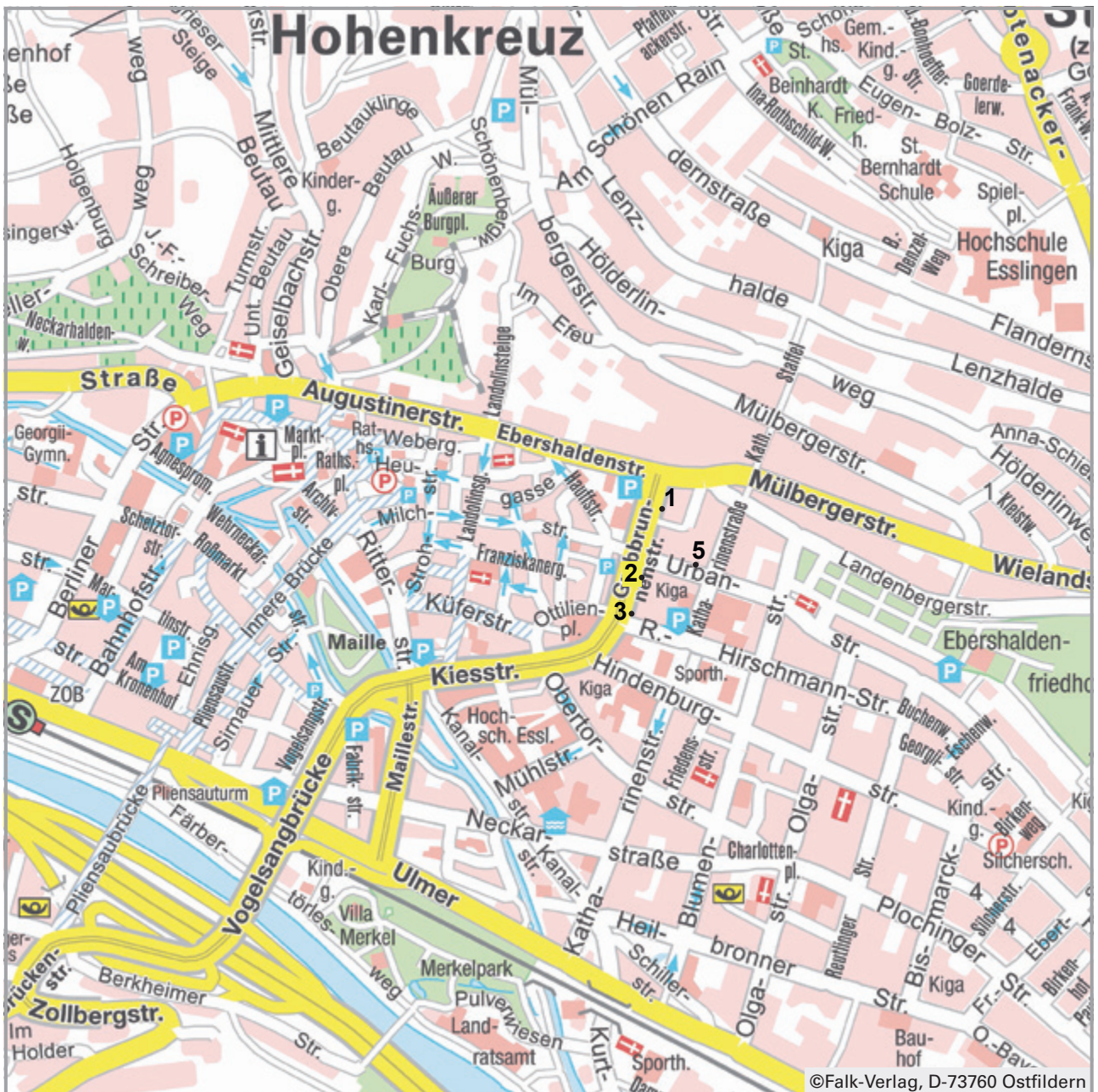
|            |               |                    |             |              |
|------------|---------------|--------------------|-------------|--------------|
| MP-Nummer: | 276-2         | Koordinatensysteme | Rechtswert  | Hochwert     |
| Höhe       | 199           | Gauß-Krüger        | 3509922     | 5424195      |
| Standort:  | Dammstraße 19 | UTM32              | 32509843    | 5422465      |
|            |               | WGS84              | 9°08'04.03" | 48°57'18.10" |



|            |                       |                    |             |              |
|------------|-----------------------|--------------------|-------------|--------------|
| MP-Nummer: | 276-3                 | Koordinatensysteme | Rechtswert  | Hochwert     |
| Höhe       | 199                   | Gauß-Krüger        | 3509989     | 5424253      |
| Standort:  | Stuttgarter Straße 41 | UTM32              | 32509910    | 5422523      |
|            |                       | WGS84              | 9°08'07.30" | 48°57'19.98" |

# Spotmessungen gemäß der 39. BImSchV in Baden-Württemberg - Messjahr 2017 -

MP-Nr.: 260  
Straße: Grabbrunnenstraße  
Stadt/Gemeinde: Esslingen  
Regierungsbezirk: Stuttgart



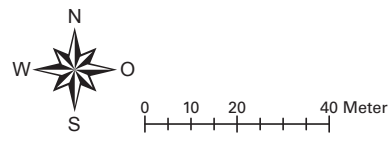


© LUBW, LGL BW **LUBW**

260

- X NO<sub>2</sub>-Passivsammler
- PM<sub>10</sub>, B[a]P

**Esslingen Grabbrunnenstraße**





**Spotmessungen gemäß der 39. BImSchV in Baden-Württemberg  
- Messjahr 2017 -**



|            |                      |                     |             |              |
|------------|----------------------|---------------------|-------------|--------------|
| MP-Nummer: | 260-2                | Koordinaten-systeme | Rechtswert  | Hochwert     |
| Höhe       | 239                  | Gauß-Krüger         | 3523182     | 5400407      |
| Standort:  | Grabbrunnenstraße 10 | UTM32               | 32 523097   | 5398686      |
|            |                      | WGS84               | 9°18'50.93" | 48°44'26.76" |



|                 |                      |                     |             |              |
|-----------------|----------------------|---------------------|-------------|--------------|
| MP-Nummer:      | 260-1                | Koordinaten-systeme | Rechtswert  | Hochwert     |
| Höhe            | 241                  | Gauß-Krüger         | 3523204     | 5400498      |
| Standort:       | Grabbrunnenstraße 20 | UTM32               | 32 523119   | 5398777      |
| NO <sub>2</sub> |                      | WGS84               | 9°18'52.03" | 48°44'29.70" |

**Spotmessungen gemäß der 39. BImSchV in Baden-Württemberg  
- Messjahr 2017 -**

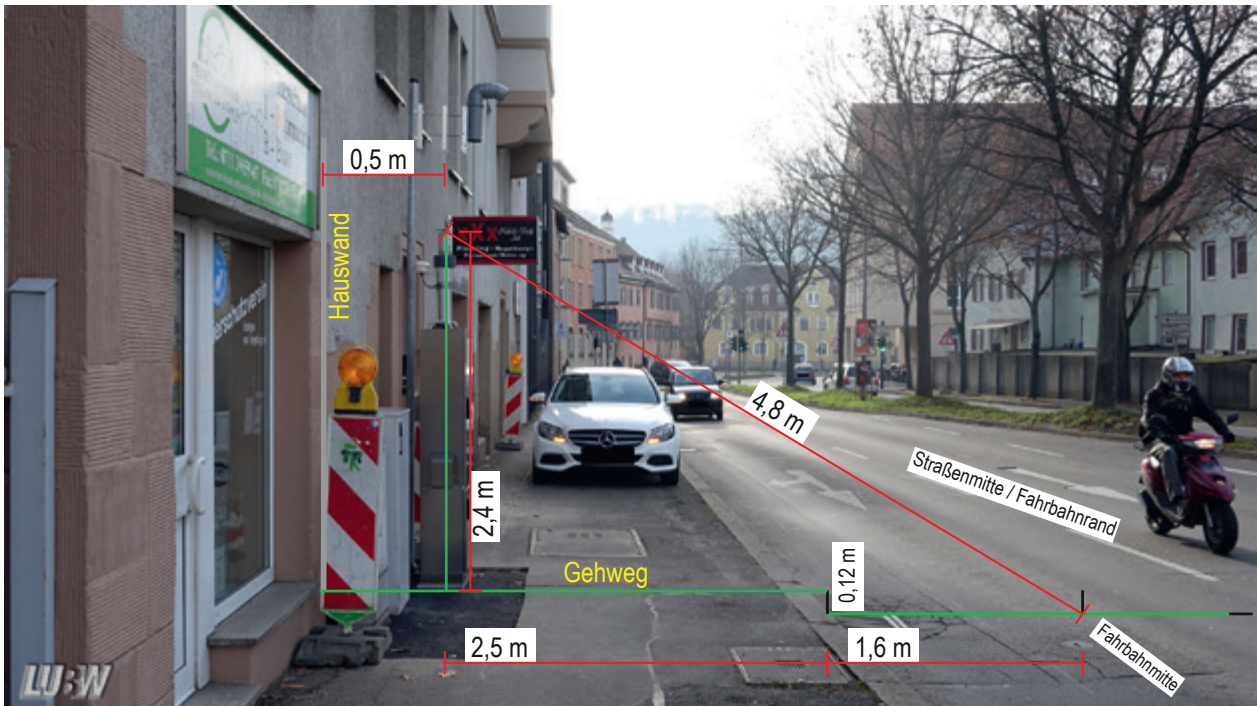


|                 |   |                     |             |              |
|-----------------|---|---------------------|-------------|--------------|
| MP-Nummer:      | 260-3   | Koordinaten-systeme | Rechtswert  | Hochwert     |
| Höhe            | 237   | Gauß-Krüger         | 3523163     | 5400343      |
| Standort:       | Die Hausseite der Richard-Hirschmann-Straße 1 neben der Grabbrunnenstraße 6 | UTM32               | 32 523078   | 5398623      |
| NO <sub>2</sub> |   | WGS84               | 9°18'50.02" | 48°44'24.70" |

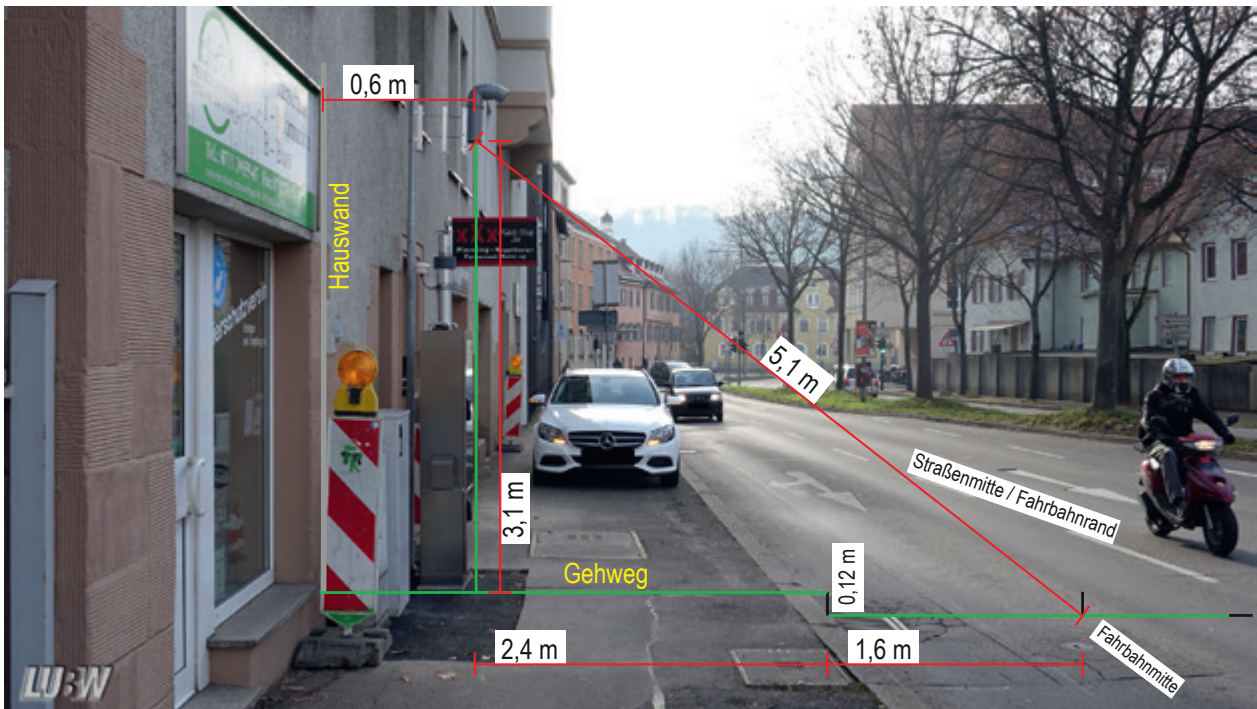


|                 |                |                     |             |              |
|-----------------|----------------|---------------------|-------------|--------------|
| MP-Nummer:      | 260-5          | Koordinaten-systeme | Rechtswert  | Hochwert     |
| Höhe            | 240            | Gauß-Krüger         | 3523284     | 5400415      |
| Standort:       | Urbanstraße 23 | UTM32               | 32 523199   | 5398695      |
| NO <sub>2</sub> |                | WGS84               | 9°18'55.97" | 48°44'27.01" |

**Spotmessungen gemäß der 39. BImSchV in Baden-Württemberg  
- Messjahr 2017 -**



|                  |                      |                    |             |              |
|------------------|----------------------|--------------------|-------------|--------------|
| MP-Nummer:       | 260-2                | Koordinatensysteme | Rechtswert  | Hochwert     |
| Höhe             | 239                  | Gauß-Krüger        | 3523182     | 5400407      |
| Standort:        | Grabbrunnenstraße 10 | UTM32              | 32 523097   | 5398686      |
| PM <sub>10</sub> |                      | WGS84              | 9°18'50.93" | 48°44'26.76" |



|                 |                      |                    |             |              |
|-----------------|----------------------|--------------------|-------------|--------------|
| MP-Nummer:      | 260-2                | Koordinatensysteme | Rechtswert  | Hochwert     |
| Höhe            | 239                  | Gauß-Krüger        | 3523182     | 5400407      |
| Standort:       | Grabbrunnenstraße 10 | UTM32              | 32 523097   | 5398686      |
| NO <sub>2</sub> |                      | WGS84              | 9°18'50.93" | 48°44'26.76" |

**Spotmessungen gemäß der 39. BImSchV in Baden-Württemberg  
- Messjahr 2017 -**

**Spotmessungen gemäß der 39. BImSchV in Baden-Württemberg  
- Messjahr 2017 -**

MP-Nr.: 04\_1\_67  
 Straße: Benninger Straße  
 Stadt/Gemeinde: Freiberg am Neckar  
 Regierungsbezirk: Stuttgart



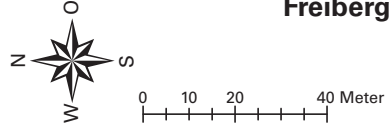


© LUBW, LGL BW **LU:W**

✕ NO<sub>2</sub>-Passivsammler

04\_1\_67

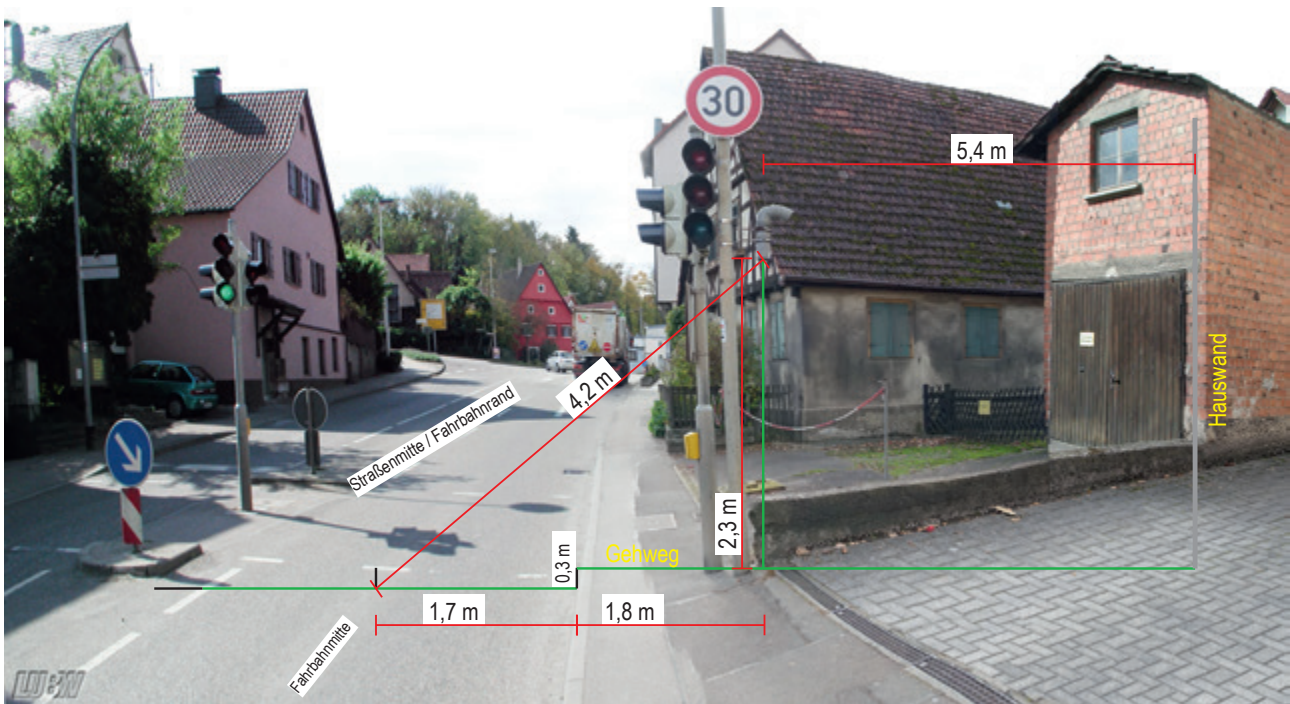
**Freiberg am Neckar Benninger Straße**



**Spotmessungen gemäß der 39. BImSchV in Baden-Württemberg  
- Messjahr 2017 -**



|            |                                    |                    |             |              |
|------------|------------------------------------|--------------------|-------------|--------------|
| MP-Nummer: | 04_1_067_1                         | Koordinatensysteme | Rechtswert  | Hochwert     |
| Höhe       | 193 m                              | Gauß-Krüger        | 3515046     | 5422307      |
| Standort:  | Benninger Straße 3 an Laternenmast | UTM32              | 32 514965   | 5420578      |
|            |                                    | WGS84              | 9°12'15.62" | 48°56'16.62" |



|                 |                                    |                    |             |              |
|-----------------|------------------------------------|--------------------|-------------|--------------|
| MP-Nummer:      | 04_1_067_1                         | Koordinatensysteme | Rechtswert  | Hochwert     |
| Höhe            | 193 m                              | Gauß-Krüger        | 3515046     | 5422307      |
| Standort:       | Benninger Straße 3 an Laternenmast | UTM32              | 32 514965   | 5420578      |
| NO <sub>2</sub> |                                    | WGS84              | 9°12'15.62" | 48°56'16.62" |

**Spotmessungen gemäß der 39. BImSchV in Baden-Württemberg  
- Messjahr 2017 -**

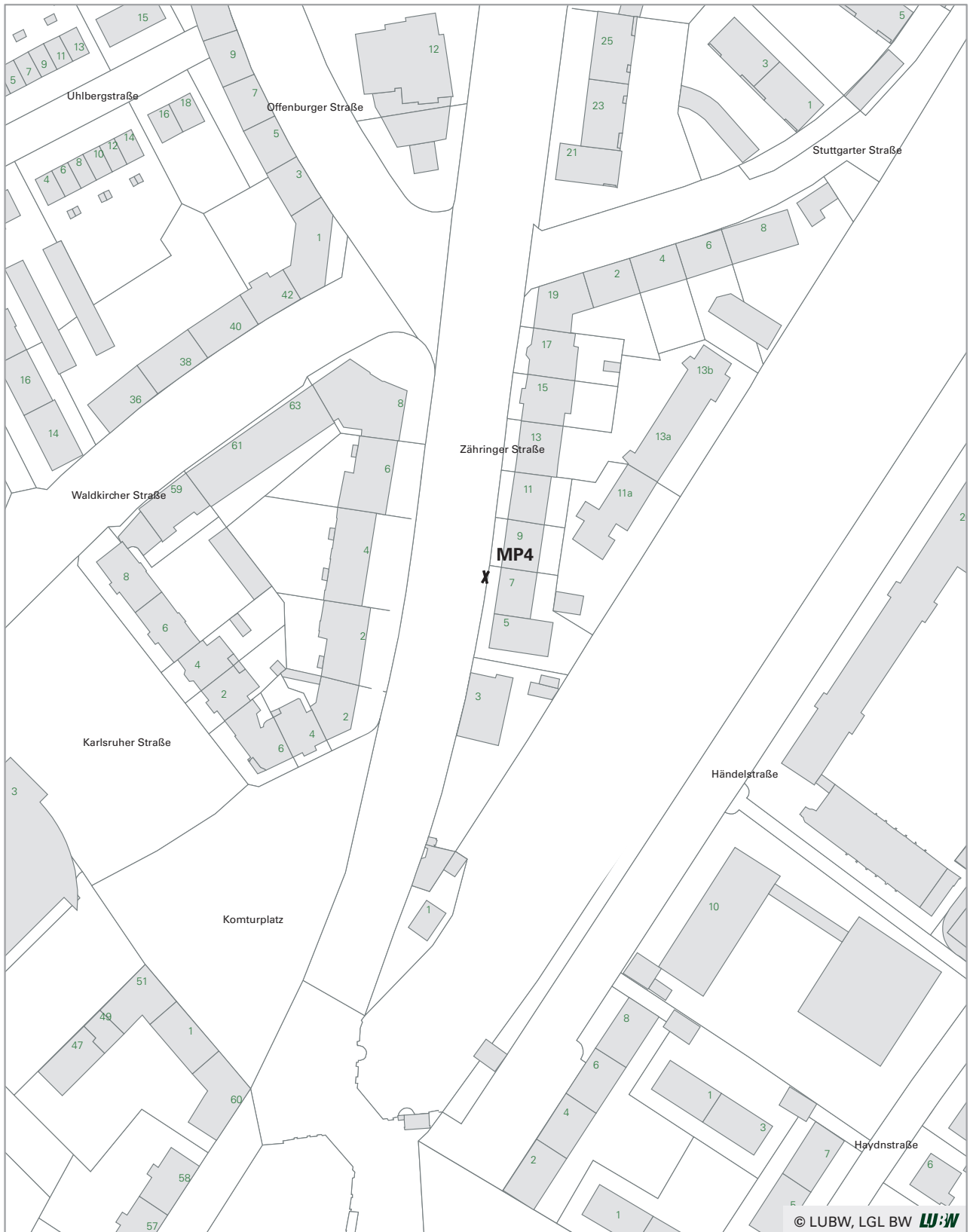


# Spotmessungen gemäß der 39. BImSchV in Baden-Württemberg - Messjahr 2017 -

MP-Nr.: 04\_3\_07  
 Straße: Zähringer Straße  
 Stadt/Gemeinde: Freiburg  
 Regierungsbezirk: Freiburg



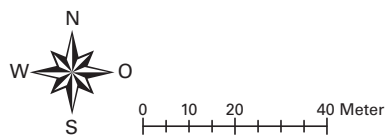
©Falk-Verlag, D-73760 Ostfildern



X NO<sub>2</sub>-Passivsammler

04\_3\_07

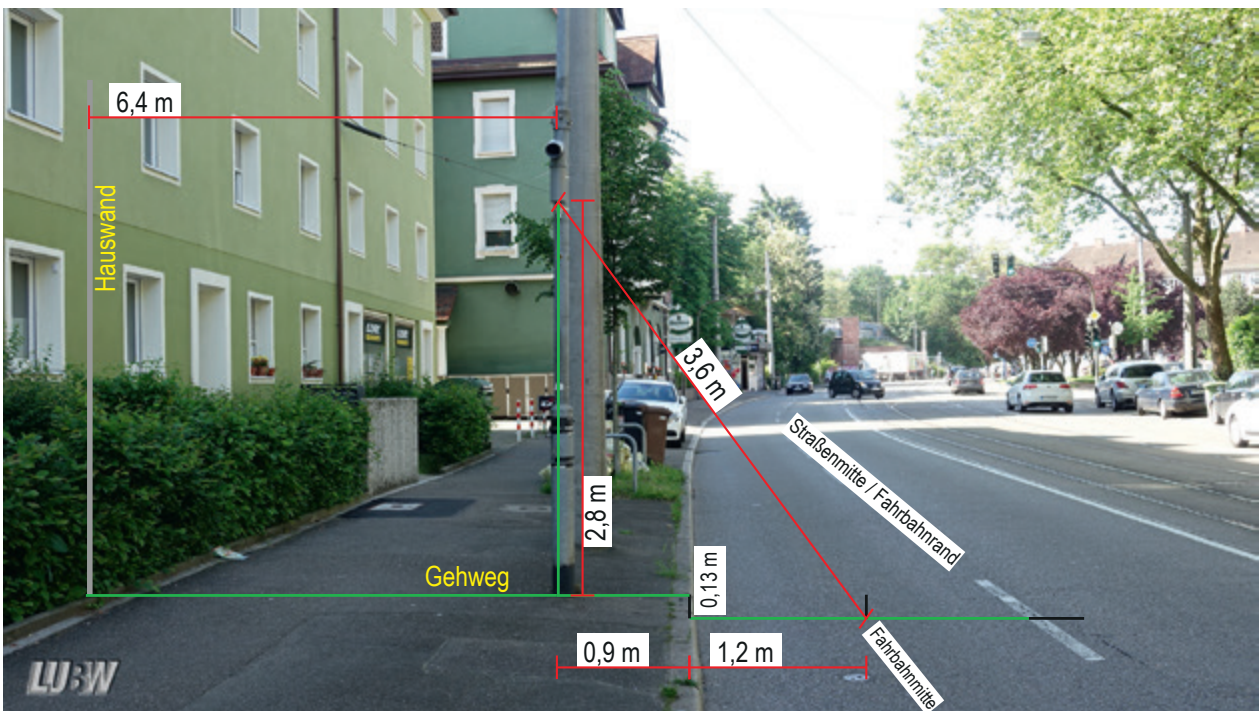
Freiburg Zähringer Straße



**Spotmessungen gemäß der 39. BImSchV in Baden-Württemberg  
- Messjahr 2017 -**



|            |                                  |                    |             |              |
|------------|----------------------------------|--------------------|-------------|--------------|
| MP-Nummer: | 04_3_07_4                        | Koordinatensysteme | Rechtswert  | Hochwert     |
| Höhe       | 257 m                            | Gauß-Krüger        | 3414655     | 5320114      |
| Standort:  | Zähringer Straße 7 an LSA Straba | UTM32              | 32 414613   | 5318427      |
|            |                                  | WGS84              | 7°51'18.08" | 48°00'48.34" |



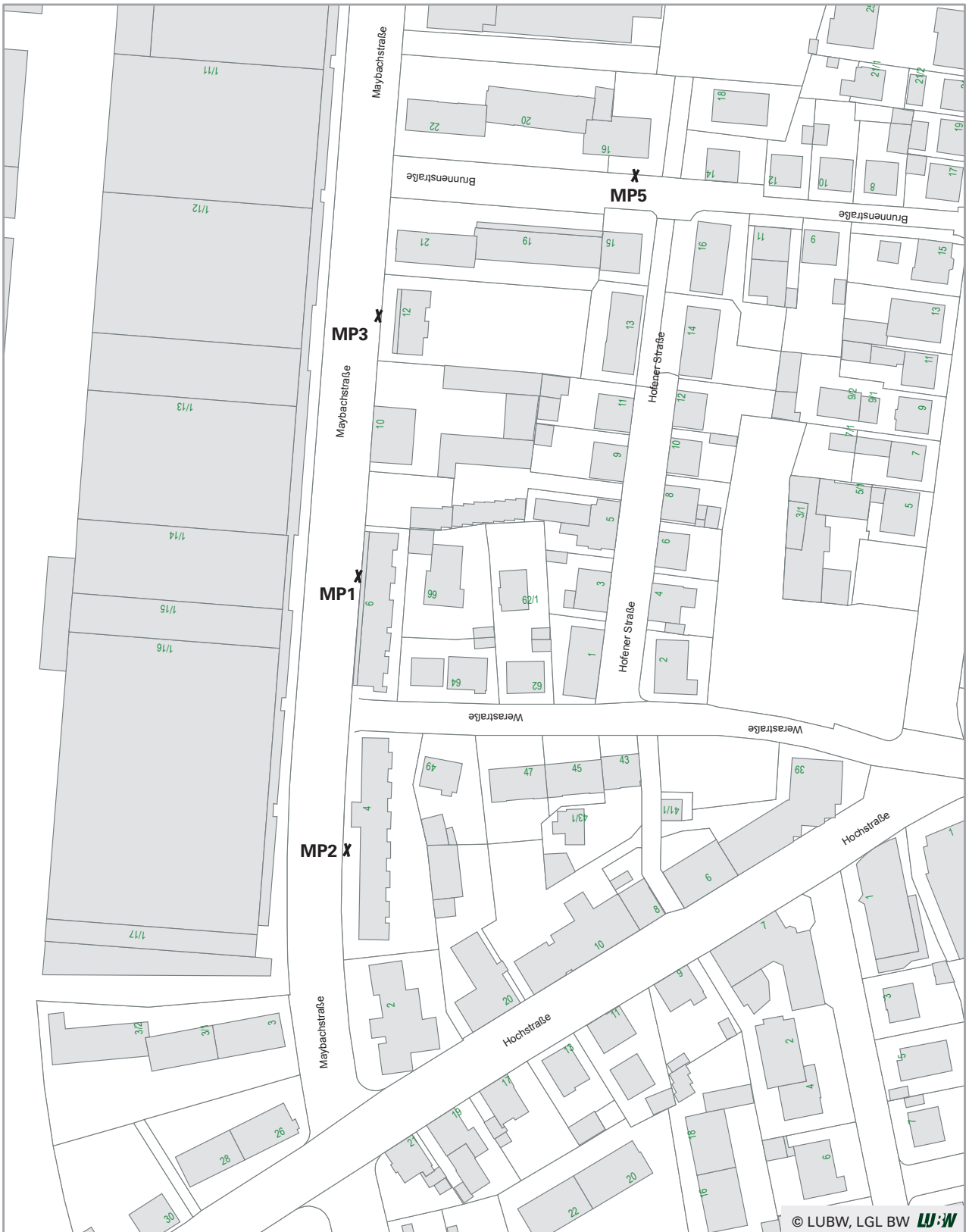
|                 |                                  |                    |             |              |
|-----------------|----------------------------------|--------------------|-------------|--------------|
| MP-Nummer:      | 04_3_07_4                        | Koordinatensysteme | Rechtswert  | Hochwert     |
| Höhe            | 257 m                            | Gauß-Krüger        | 3414655     | 5320114      |
| Standort:       | Zähringer Straße 7 an LSA Straba | UTM32              | 32 414613   | 5318427      |
| NO <sub>2</sub> |                                  | WGS84              | 7°51'18.08" | 48°00'48.34" |

**Spotmessungen gemäß der 39. BImSchV in Baden-Württemberg  
- Messjahr 2017 -**

# Spotmessungen gemäß der 39. BImSchV in Baden-Württemberg - Messjahr 2017 -

MP-Nr.: 04-4-034  
Straße: Maybachstraße  
Stadt/Gemeinde: Friedrichshafen  
Regierungsbezirk: Tübingen

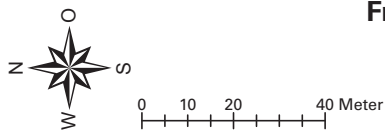





X NO<sub>2</sub>-Passivsammler

280

Friedrichshafen Maybachstraße



**Spotmessungen gemäß der 39. BImSchV in Baden-Württemberg  
- Messjahr 2017 -**



|            |                 |                     |             |              |
|------------|-----------------|---------------------|-------------|--------------|
| MP-Nummer: | 04-4-034-1      | Koordinaten-systeme | Rechtswert  | Hochwert     |
| Höhe       | 413 m           | Gauß-Krüger         | 3535167     | 5279920      |
| Standort:  | Maybachstraße 6 | UTM32               | 32535076    | 5278248      |
|            |                 | WGS84               | 9°28'01.65" | 47°39'24.04" |



|            |                 |                     |             |              |
|------------|-----------------|---------------------|-------------|--------------|
| MP-Nummer: | 280-2           | Koordinaten-systeme | Rechtswert  | Hochwert     |
| Höhe       | 413 m           | Gauß-Krüger         | 3535088     | 5279923      |
| Standort:  | Maybachstraße 4 | UTM32               | 32534997    | 5278251      |
|            |                 | WGS84               | 9°27'57.88" | 47°39'24.13" |

**Spotmessungen gemäß der 39. BImSchV in Baden-Württemberg  
- Messjahr 2017 -**



|            |                  |                    |             |              |
|------------|------------------|--------------------|-------------|--------------|
| MP-Nummer: | 280-3            | Koordinatensysteme | Rechtswert  | Hochwert     |
| Höhe       | 409 m            | Gauß-Krüger        | 3535242     | 5279914      |
| Standort:  | Maybachstraße 12 | UTM32              | 32535151    | 5278242      |
|            |                  | WGS84              | 9°28'05.27" | 47°39'23.81" |



|            |                                 |                    |             |              |
|------------|---------------------------------|--------------------|-------------|--------------|
| MP-Nummer: | 280-5                           | Koordinatensysteme | Rechtswert  | Hochwert     |
| Höhe       | 408 m                           | Gauß-Krüger        | 3535282     | 5279840      |
| Standort:  | Brunnenstr 16 Ecke Hofener Str. | UTM32              | 32535191    | 5278168      |
|            |                                 | WGS84              | 9°28'07.15" | 47°39'21.43" |



**Spotmessungen gemäß der 39. BImSchV in Baden-Württemberg  
- Messjahr 2017 -**



|                  |                 |                    |             |              |
|------------------|-----------------|--------------------|-------------|--------------|
| MP-Nummer:       | 04-4-034-1      | Koordinatensysteme | Rechtswert  | Hochwert     |
| Höhe             | 413 m           | Gauß-Krüger        | 3535167     | 5279920      |
| Standort:        | Maybachstraße 6 | UTM32              | 32535076    | 5278248      |
| PM <sub>10</sub> |                 | WGS84              | 9°28'01.65" | 47°39'24.04" |



|                 |                 |                    |             |              |
|-----------------|-----------------|--------------------|-------------|--------------|
| MP-Nummer:      | 04-4-034-1      | Koordinatensysteme | Rechtswert  | Hochwert     |
| Höhe            | 413 m           | Gauß-Krüger        | 3535167     | 5279920      |
| Standort:       | Maybachstraße 6 | UTM32              | 32535076    | 5278248      |
| NO <sub>2</sub> |                 | WGS84              | 9°28'01.65" | 47°39'24.04" |

**Spotmessungen gemäß der 39. BImSchV in Baden-Württemberg  
- Messjahr 2017 -**

**Spotmessungen gemäß der 39. BImSchV in Baden-Württemberg  
- Messjahr 2017 -**

MP-Nr.: 04\_2\_06  
 Straße: Mittermaierstraße  
 Stadt/Gemeinde: Heidelberg  
 Regierungsbezirk: Karlsruhe



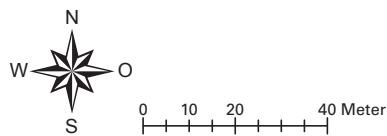
er 39. BImSch in Baden-Württemberg



X NO<sub>2</sub>-Passivsammler

04\_2\_06

Heidelberg Mittermaierstraße

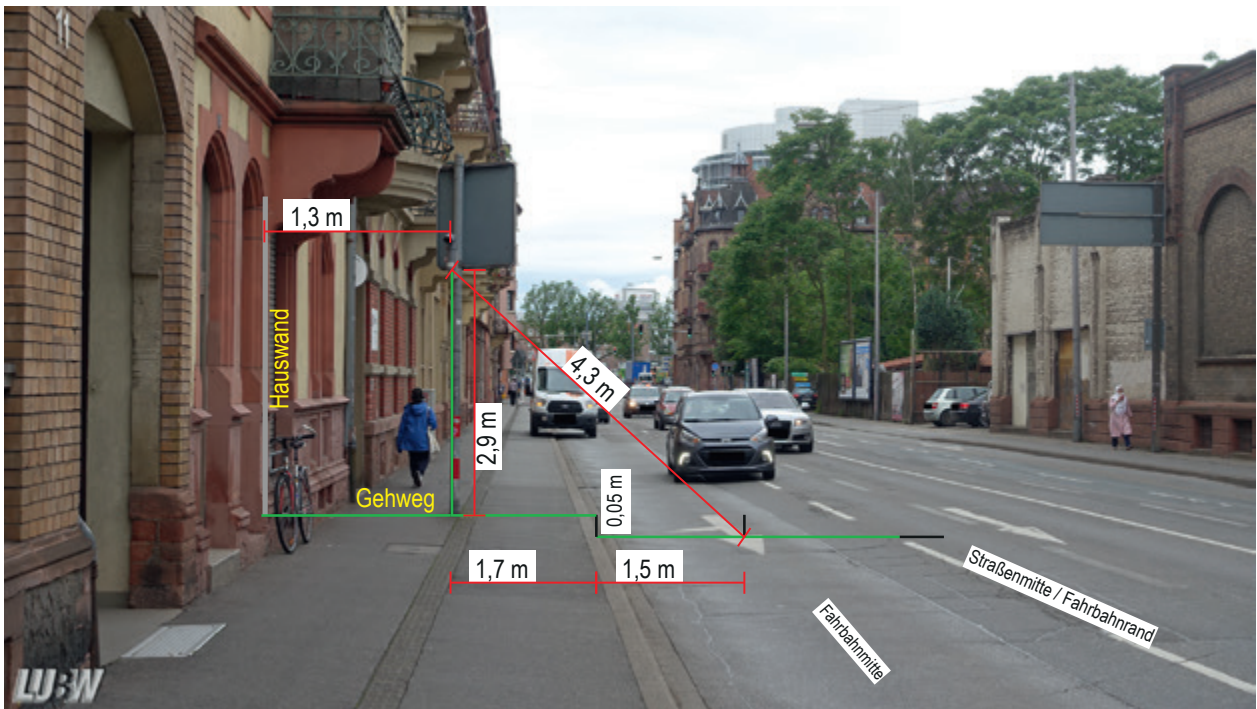


© LUBW, LGL BW **LUBW**

**Spotmessungen gemäß der 39. BImSchV in Baden-Württemberg  
- Messjahr 2017 -**



|            |  |                    |             |              |
|------------|--|--------------------|-------------|--------------|
| MP-Nummer: | 04_2_06_4                                  | Koordinatensysteme | Rechtswert  | Hochwert     |
| Höhe       | 117 m                                      | Gauß-Krüger        | 3476634     | 5474529      |
| Standort:  | Mittermaierstraße 13 Verkehrshinweisschild | UTM32              | 32 476568   | 5472779      |
|            |  | WGS84              | 8°40'37.21" | 49°24'26.10" |

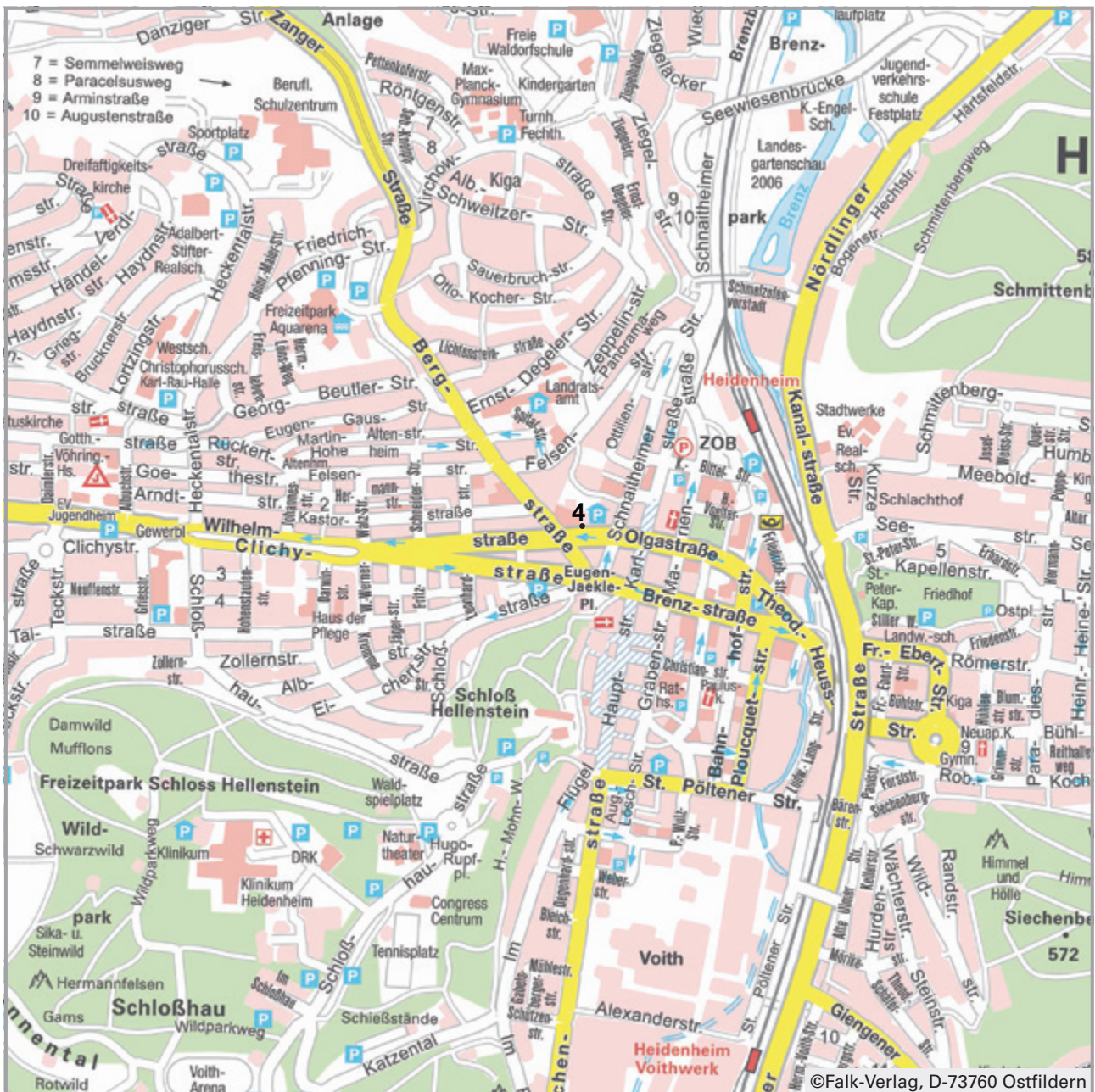


|                 |  |                    |             |              |
|-----------------|--|--------------------|-------------|--------------|
| MP-Nummer:      | 04_2_06_4                                  | Koordinatensysteme | Rechtswert  | Hochwert     |
| Höhe            | 117 m                                      | Gauß-Krüger        | 3476634     | 5474529      |
| Standort:       | Mittermaierstraße 13 Verkehrshinweisschild | UTM32              | 32 476568   | 5472779      |
| NO <sub>2</sub> |  | WGS84              | 8°40'37.21" | 49°24'26.10" |

**Spotmessungen gemäß der 39. BImSchV in Baden-Württemberg  
- Messjahr 2017 -**

# Spotmessungen gemäß der 39. BImSchV in Baden-Württemberg - Messjahr 2017 -

MP-Nr.: 04\_1\_72  
Straße: Wilhelmstraße  
Stadt/Gemeinde: Heidenheim  
Regierungsbezirk: Stuttgart

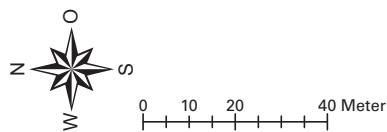




X NO<sub>2</sub>-Passivsammler

04\_1\_72

Heidenheim Wilhelmstraße

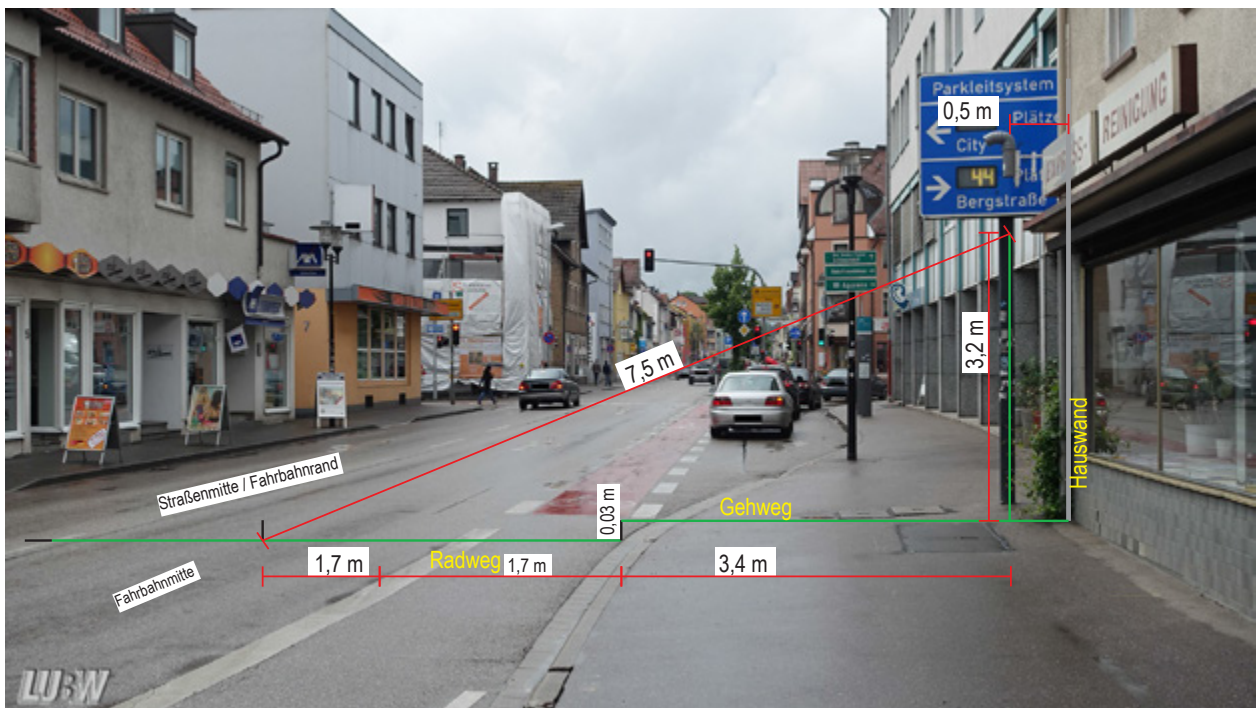




**Spotmessungen gemäß der 39. BImSchV in Baden-Württemberg  
- Messjahr 2017 -**



|            |                 |                    |              |              |
|------------|-----------------|--------------------|--------------|--------------|
| MP-Nummer: | 04-1-72-4       | Koordinatensysteme | Rechtswert   | Hochwert     |
| Höhe       | 496 m           | Gauß-Krüger        | 3584809      | 5394176      |
| Standort:  | Wilhelmstraße 6 | UTM32              | 32 584699    | 5392458      |
|            |                 | WGS84              | 10°09'02.32" | 48°40'45.90" |



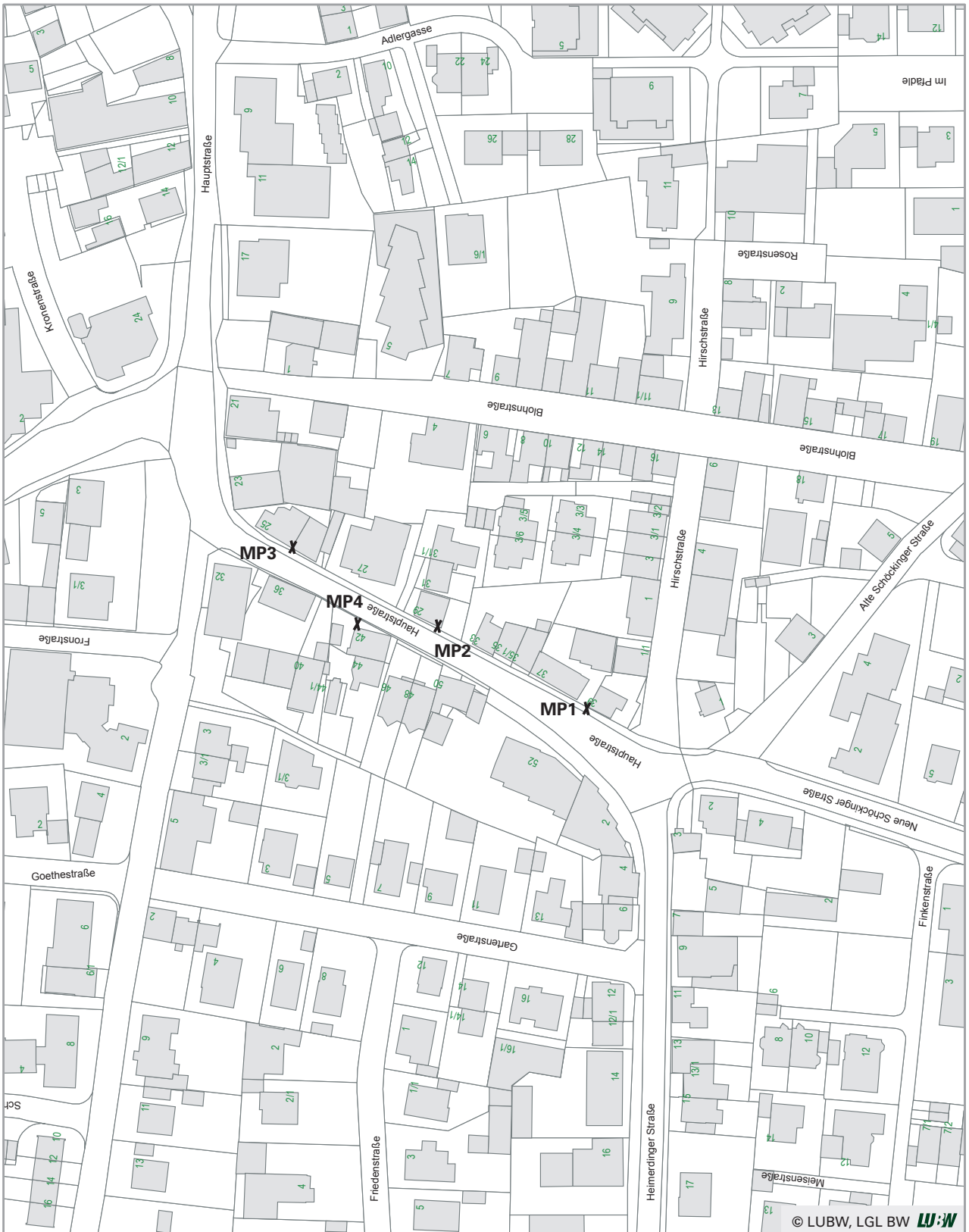
|                 |                 |                    |              |              |
|-----------------|-----------------|--------------------|--------------|--------------|
| MP-Nummer:      | 04-1-72-4       | Koordinatensysteme | Rechtswert   | Hochwert     |
| Höhe            | 496 m           | Gauß-Krüger        | 3584809      | 5394176      |
| Standort:       | Wilhelmstraße 6 | UTM32              | 32 584699    | 5392458      |
| NO <sub>2</sub> |                 | WGS84              | 10°09'02.32" | 48°40'45.90" |

**Spotmessungen gemäß der 39. BImSchV in Baden-Württemberg  
- Messjahr 2017 -**

# Spotmessungen gemäß der 39. BImSchV in Baden-Württemberg - Messjahr 2017 -

MP-Nr.: 04-1-163-2  
 Straße: Hauptstraße  
 Stadt/Gemeinde: Hemmingen  
 Regierungsbezirk: Stuttgart



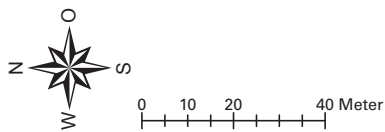


© LUBW, LGL BW **M:NL**

X NO<sub>2</sub>-Passivsammler

04-1-163

## Hemmingen Hauptstraße



**Spotmessungen gemäß der 39. BImSchV in Baden-Württemberg  
- Messjahr 2017 -**



|            |                |                     |             |              |
|------------|----------------|---------------------|-------------|--------------|
| MP-Nummer: | 04-1-163-2     | Koordinaten-systeme | Rechtswert  | Hochwert     |
| Höhe       | 334 m          | Gauß-Krüger         | 3502380     | 5414141      |
| Standort:  | Hauptstraße 29 | UTM32               | 32502303    | 5412416      |
|            |                | WGS84               | 9°01'53.07" | 48°51'52.91" |



|                 |                |                     |             |              |
|-----------------|----------------|---------------------|-------------|--------------|
| MP-Nummer:      | 04-1-163-1     | Koordinaten-systeme | Rechtswert  | Hochwert     |
| Höhe            | 335 m          | Gauß-Krüger         | 3502356     | 5414098      |
| Standort:       | Hauptstraße 39 | UTM32               | 32502279    | 5412372      |
| NO <sub>2</sub> |                | WGS84               | 9°01'51.88" | 48°51'51.51" |

**Spotmessungen gemäß der 39. BImSchV in Baden-Württemberg  
- Messjahr 2017 -**



|            |                |                     |             |              |
|------------|----------------|---------------------|-------------|--------------|
| MP-Nummer: | 04-1-163-3     | Koordinaten-systeme | Rechtswert  | Hochwert     |
| Höhe       | 333 m          | Gauß-Krüger         | 3502403     | 5414183      |
| Standort:  | Hauptstraße 25 | UTM32               | 32502326    | 5412458      |
|            |                | WGS84               | 9°01'54.20" | 48°51'54.27" |



|            |                |                     |             |              |
|------------|----------------|---------------------|-------------|--------------|
| MP-Nummer: | 04-1-163-4     | Koordinaten-systeme | Rechtswert  | Hochwert     |
| Höhe       | 334 m          | Gauß-Krüger         | 3502380     | 5414164      |
| Standort:  | Hauptstraße 42 | UTM32               | 32502303    | 5412439      |
|            |                | WGS84               | 9°01'53.07" | 48°51'53.66" |

**Spotmessungen gemäß der 39. BImSchV in Baden-Württemberg  
- Messjahr 2017 -**



|                 |                |                    |             |              |
|-----------------|----------------|--------------------|-------------|--------------|
| MP-Nummer:      | 04-1-163-2     | Koordinatensysteme | Rechtswert  | Hochwert     |
| Höhe            | 334 m          | Gauß-Krüger        | 3502380     | 5414141      |
| Standort:       | Hauptstraße 29 | UTM32              | 32502303    | 5412416      |
| NO <sub>2</sub> |                | WGS84              | 9°01'53.07" | 48°51'52.91" |

**Spotmessungen gemäß der 39. BImSchV in Baden-Württemberg  
- Messjahr 2017 -**



**Spotmessungen gemäß der 39. BImSchV in Baden-Württemberg  
- Messjahr 2017 -**

MP-Nr.: 04\_1\_43  
 Straße: Hindenburgstraße  
 Stadt/Gemeinde: Herrenberg  
 Regierungsbezirk: Stuttgart

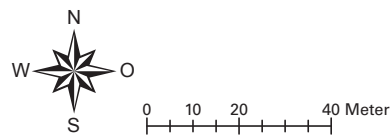




X NO<sub>2</sub>-Passivsammler

04\_1\_43

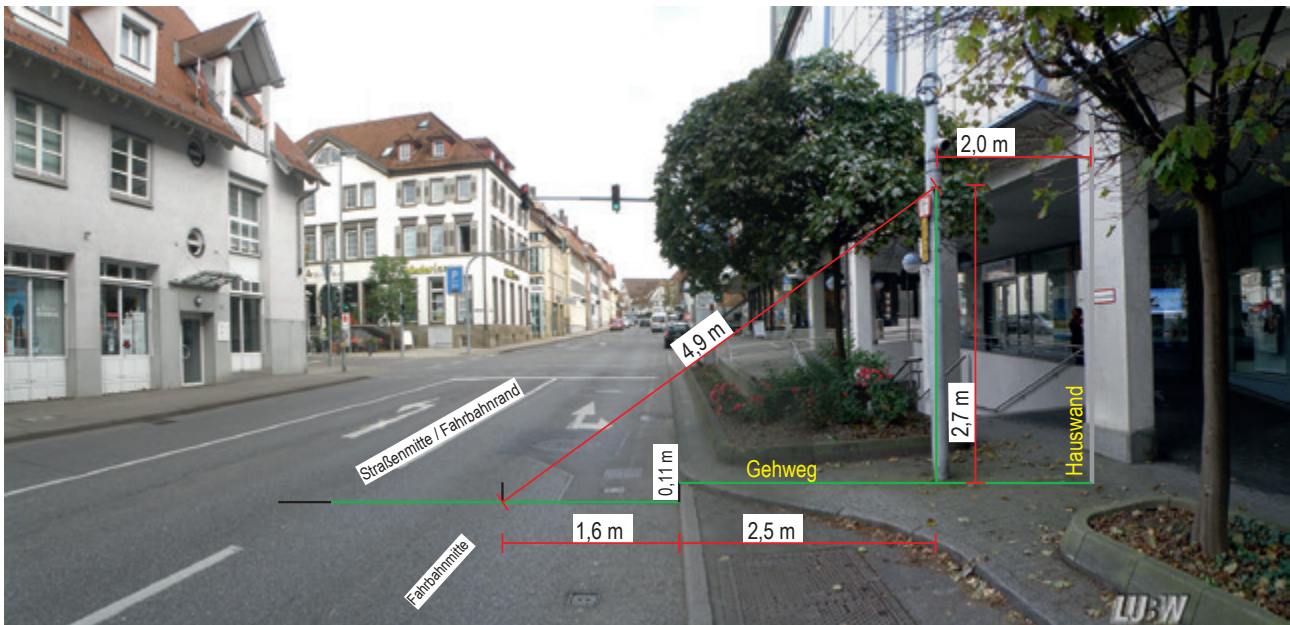
## Herrenberg Hinderburgstraße



**Spotmessungen gemäß der 39. BImSchV in Baden-Württemberg  
- Messjahr 2017 -**



|            |                     |                    |             |              |
|------------|---------------------|--------------------|-------------|--------------|
| MP-Nummer: | 04-1-43-2           | Koordinatensysteme | Rechtswert  | Hochwert     |
| Höhe       | 432 m               | Gauß-Krüger        | 3490421     | 5384131      |
| Standort:  | Hindenburgstraße 16 | UTM32              | 32 490349   | 5382417      |
|            |                     | WGS84              | 8°52'08.81" | 48°35'41.13" |

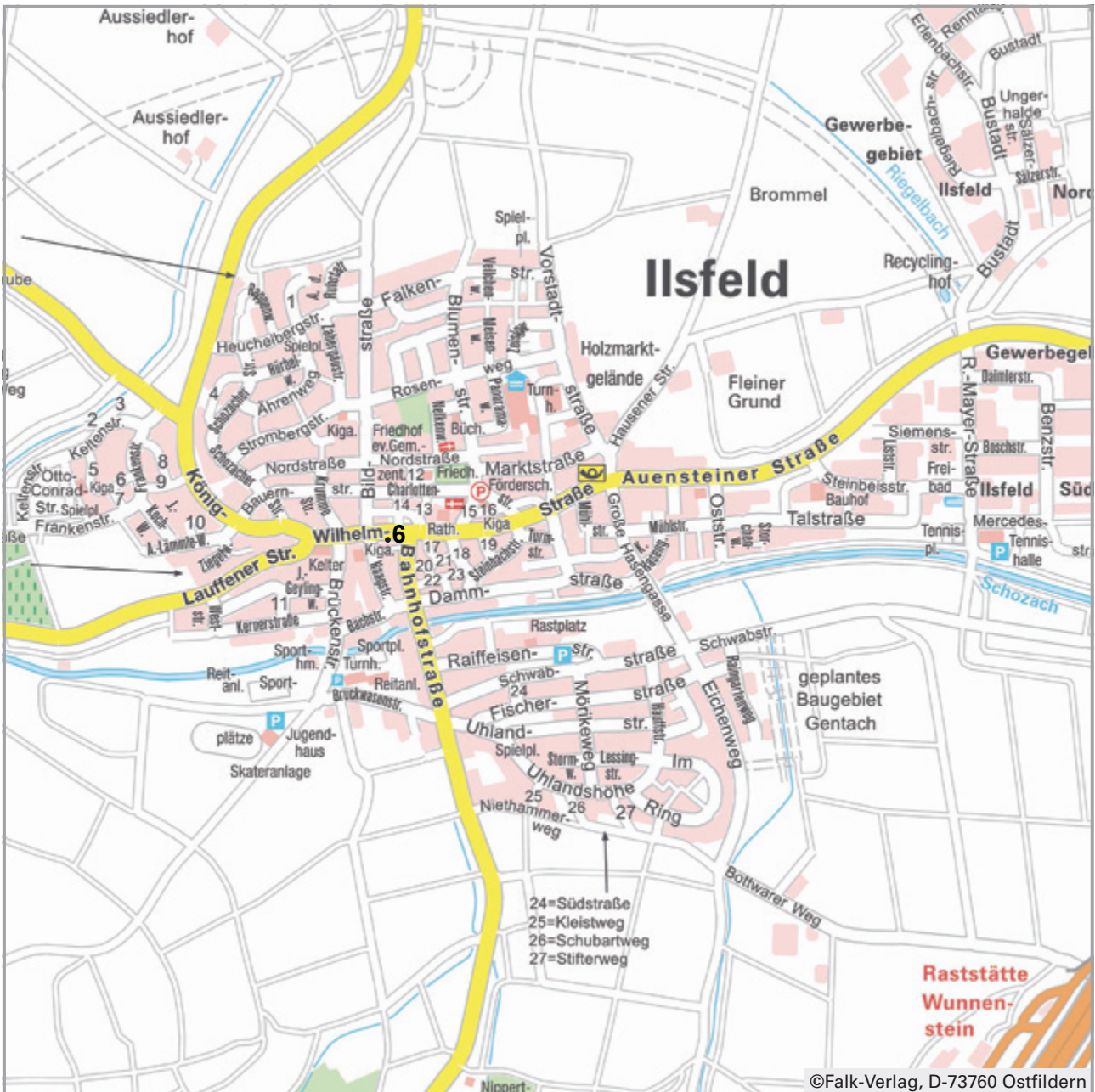


|                 |                     |                    |             |              |
|-----------------|---------------------|--------------------|-------------|--------------|
| MP-Nummer:      | 04-1-43-2           | Koordinatensysteme | Rechtswert  | Hochwert     |
| Höhe            | 432 m               | Gauß-Krüger        | 3490421     | 5384131      |
| Standort:       | Hindenburgstraße 16 | UTM32              | 32 490349   | 5382417      |
| NO <sub>2</sub> |                     | WGS84              | 8°52'08.81" | 48°35'41.13" |

**Spotmessungen gemäß der 39. BImSchV in Baden-Württemberg  
- Messjahr 2017 -**

# Spotmessungen gemäß der 39. BImSchV in Baden-Württemberg - Messjahr 2017 -

MP-Nr.: 04\_1\_12  
Straße: König-Willhelm-Straße  
Stadt/Gemeinde: Ilsfeld  
Regierungsbezirk: Stuttgart



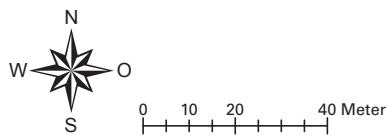


© LUBW, LGL BW **LUBW**

**X** NO<sub>2</sub>-Passivsammler

04\_1\_12

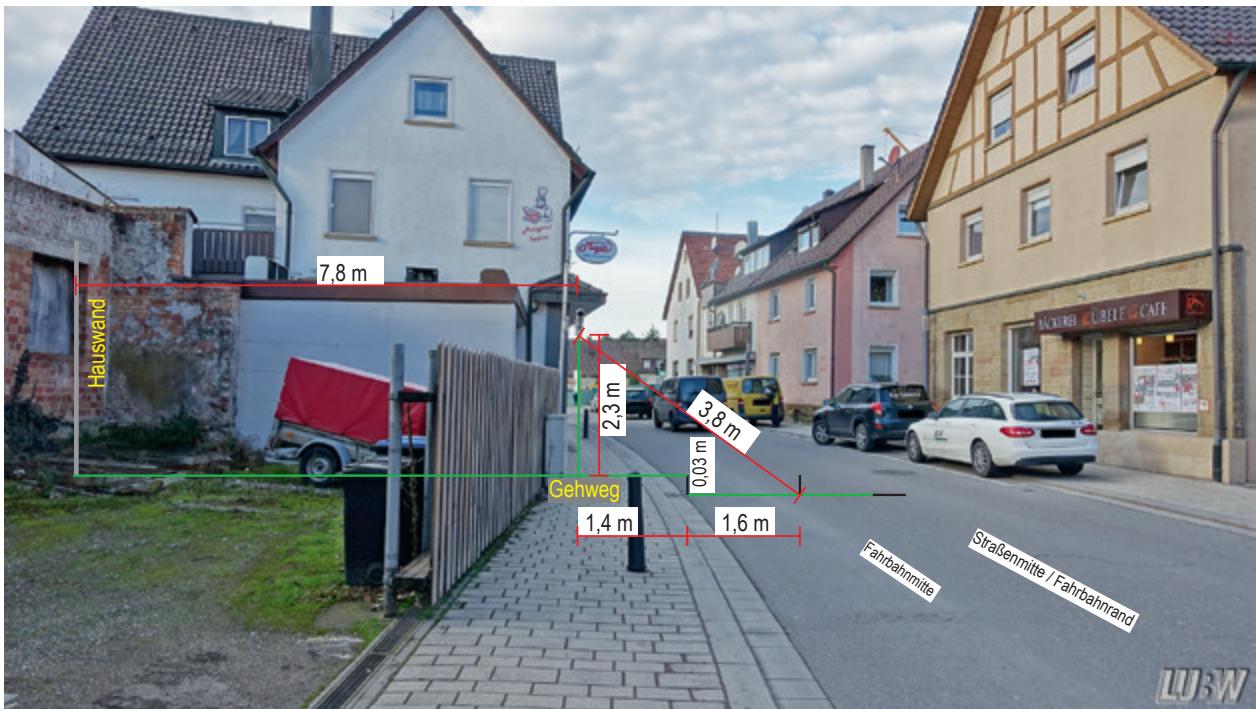
**Ilsfeld König-Wilhelm-Straße**



**Spotmessungen gemäß der 39. BImSchV in Baden-Württemberg  
- Messjahr 2017 -**



|            |                          |                    |             |              |
|------------|--------------------------|--------------------|-------------|--------------|
| MP-Nummer: | 04_1_12_6                | Koordinatensysteme | Rechtswert  | Hochwert     |
| Höhe       | 230 m                    | Gauß-Krüger        | 3517911     | 5435348      |
| Standort:  | König-Willhelm-Straße 61 | UTM32              | 32 517828   | 5433613      |
|            |                          | WGS84              | 9°14'38.46" | 49°03'18.48" |



|                 |                          |                    |             |              |
|-----------------|--------------------------|--------------------|-------------|--------------|
| MP-Nummer:      | 04_1_12_6                | Koordinatensysteme | Rechtswert  | Hochwert     |
| Höhe            | 230 m                    | Gauß-Krüger        | 3517911     | 5435348      |
| Standort:       | König-Willhelm-Straße 61 | UTM32              | 32 517828   | 5433613      |
| NO <sub>2</sub> |                          | WGS84              | 9°14'38.46" | 49°03'18.48" |

**Spotmessungen gemäß der 39. BImSchV in Baden-Württemberg  
- Messjahr 2017 -**



# Spotmessungen gemäß der 39. BImSchV in Baden-Württemberg - Messjahr 2017 -

MP-Nr.: 262  
 Straße: Hauptstraße  
 Stadt/Gemeinde: Kuchen  
 Regierungsbezirk: Stuttgart



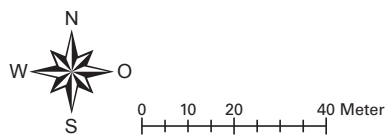


© LUBW, LGL BW **LUBW**

X NO<sub>2</sub>-Passivsammler

262

**Kuchen Hauptstraße**



**Spotmessungen gemäß der 39. BImSchV in Baden-Württemberg  
- Messjahr 2017 -**



|            |                 |                     |             |              |
|------------|-----------------|---------------------|-------------|--------------|
| MP-Nummer: | 262-1           | Koordinaten-systeme | Rechtswert  | Hochwert     |
| Höhe       | 405             | Gauß-Krüger         | 3558893     | 5389091      |
| Standort:  | Hauptstraße 125 | UTM32               | 32 558794   | 5387375      |
|            |                 | WGS84               | 9°47'52.96" | 48°38'12.02" |



|                 |                 |                     |             |              |
|-----------------|-----------------|---------------------|-------------|--------------|
| MP-Nummer:      | 262-2           | Koordinaten-systeme | Rechtswert  | Hochwert     |
| Höhe            | 404             | Gauß-Krüger         | 3558865     | 5389110      |
| Standort:       | Hauptstraße 131 | UTM32               | 32 558766   | 5387393      |
| NO <sub>2</sub> |                 | WGS84               | 9°47'51.58" | 48°38'12.63" |

**Spotmessungen gemäß der 39. BImSchV in Baden-Württemberg  
- Messjahr 2017 -**



|                 |                 |                         |             |              |
|-----------------|-----------------|-------------------------|-------------|--------------|
| MP-Nummer:      | 262-3           | Koordinaten-<br>systeme | Rechtswert  | Hochwert     |
| Höhe            | 408             | Gauß-<br>Krüger         | 3558946     | 5389056      |
| Standort:       | Hauptstraße 115 | UTM32                   | 32 558846   | 5387340      |
| NO <sub>2</sub> |                 | WGS84                   | 9°47'55.49" | 48°38'10.88" |




|                 |                 |                         |             |              |
|-----------------|-----------------|-------------------------|-------------|--------------|
| MP-Nummer:      | 262-4           | Koordinaten-<br>systeme | Rechtswert  | Hochwert     |
| Höhe            | 406             | Gauß-<br>Krüger         | 3558942     | 5389072      |
| Standort:       | Hauptstraße 120 | UTM32                   | 32 558843   | 5387356      |
| NO <sub>2</sub> |                 | WGS84                   | 9°47'55.34" | 48°38'11.39" |

**Spotmessungen gemäß der 39. BImSchV in Baden-Württemberg  
- Messjahr 2017 -**



|                 |              |                     |             |              |
|-----------------|--------------|---------------------|-------------|--------------|
| MP-Nummer:      | 262-5        | Koordinaten-systeme | Rechtswert  | Hochwert     |
| Höhe            | 408          | Gauß-Krüger         | 3558871     | 5389030      |
| Standort:       | Hafengasse 7 | UTM32               | 32 558772   | 5387314      |
| NO <sub>2</sub> |              | WGS84               | 9°47'51.84" | 48°38'10.06" |



|                  |                 |                     |             |              |
|------------------|-----------------|---------------------|-------------|--------------|
| MP-Nummer:       | 262-1           | Koordinaten-systeme | Rechtswert  | Hochwert     |
| Höhe             | 405             | Gauß-Krüger         | 3558893     | 5389091      |
| Standort:        | Hauptstraße 125 | UTM32               | 32 558794   | 5387375      |
| PM <sub>10</sub> |                 | WGS84               | 9°47'52.96" | 48°38'12.02" |

**Spotmessungen gemäß der 39. BImSchV in Baden-Württemberg  
- Messjahr 2017 -**

**Spotmessungen gemäß der 39. BImSchV in Baden-Württemberg  
- Messjahr 2017 -**

MP-Nr.: 263  
 Straße: Hauptstraße  
 Stadt/Gemeinde: Leinfelden-Echterdingen  
 Regierungsbezirk: Stuttgart





© LUBW, LGL BW **LUBW**

263

X NO<sub>2</sub>-Passivsammler

**Leinfeld-Echterdingen Hauptstraße**





**Spotmessungen gemäß der 39. BImSchV in Baden-Württemberg  
- Messjahr 2017 -**



|            |                |                    |             |              |
|------------|----------------|--------------------|-------------|--------------|
| MP-Nummer: | 263-2          | Koordinatensysteme | Rechtswert  | Hochwert     |
| Höhe       | 420            | Gauß-Krüger        | 3512390     | 5394723      |
| Standort:  | Hauptstraße 88 | UTM32              | 32 512310   | 5393005      |
|            |                | WGS84              | 9°10'02.14" | 48°41'23.86" |



|                 |                |                    |             |              |
|-----------------|----------------|--------------------|-------------|--------------|
| MP-Nummer:      | 263-1          | Koordinatensysteme | Rechtswert  | Hochwert     |
| Höhe            | 419            | Gauß-Krüger        | 3512363     | 5394642      |
| Standort:       | Hauptstraße 81 | UTM32              | 32 512283   | 5392924      |
| NO <sub>2</sub> |                | WGS84              | 9°10'00.82" | 48°41'21.26" |

**Spotmessungen gemäß der 39. BImSchV in Baden-Württemberg  
- Messjahr 2017 -**



|                 |                |                     |             |              |
|-----------------|----------------|---------------------|-------------|--------------|
| MP-Nummer:      | 263-3          | Koordinaten-systeme | Rechtswert  | Hochwert     |
| Höhe            | 422            | Gauß-Krüger         | 3512380     | 5394685      |
| Standort:       | Hauptstraße 86 | UTM32               | 32 512299   | 5392967      |
| NO <sub>2</sub> |                | WGS84               | 9°10'01.63" | 48°41'22.63" |



|                 |                |                     |             |              |
|-----------------|----------------|---------------------|-------------|--------------|
| MP-Nummer:      | 263-4          | Koordinaten-systeme | Rechtswert  | Hochwert     |
| Höhe            | 420            | Gauß-Krüger         | 3512373     | 5394643      |
| Standort:       | Hauptstraße 80 | UTM32               | 32 512293   | 5392925      |
| NO <sub>2</sub> |                | WGS84               | 9°10'01.30" | 48°41'21.27" |

**Spotmessungen gemäß der 39. BImSchV in Baden-Württemberg  
- Messjahr 2017 -**



|                 |             |                     |             |              |
|-----------------|-------------|---------------------|-------------|--------------|
| MP-Nummer:      | 263-5       | Koordinaten-systeme | Rechtswert  | Hochwert     |
| Höhe            | 418         | Gauß-Krüger         | 3512304     | 5394624      |
| Standort:       | Obergasse 6 | UTM32               | 32 512223   | 5392906      |
| NO <sub>2</sub> |             | WGS84               | 9°09'57.91" | 48°41'20.67" |



|                 |                |                     |             |              |
|-----------------|----------------|---------------------|-------------|--------------|
| MP-Nummer:      | 263-6          | Koordinaten-systeme | Rechtswert  | Hochwert     |
| Höhe            | 421            | Gauß-Krüger         | 3512374     | 5394695      |
| Standort:       | Hauptstraße 89 | UTM32               | 32 512293   | 5392977      |
| NO <sub>2</sub> |                | WGS84               | 9°10'01.33" | 48°41'22.98" |

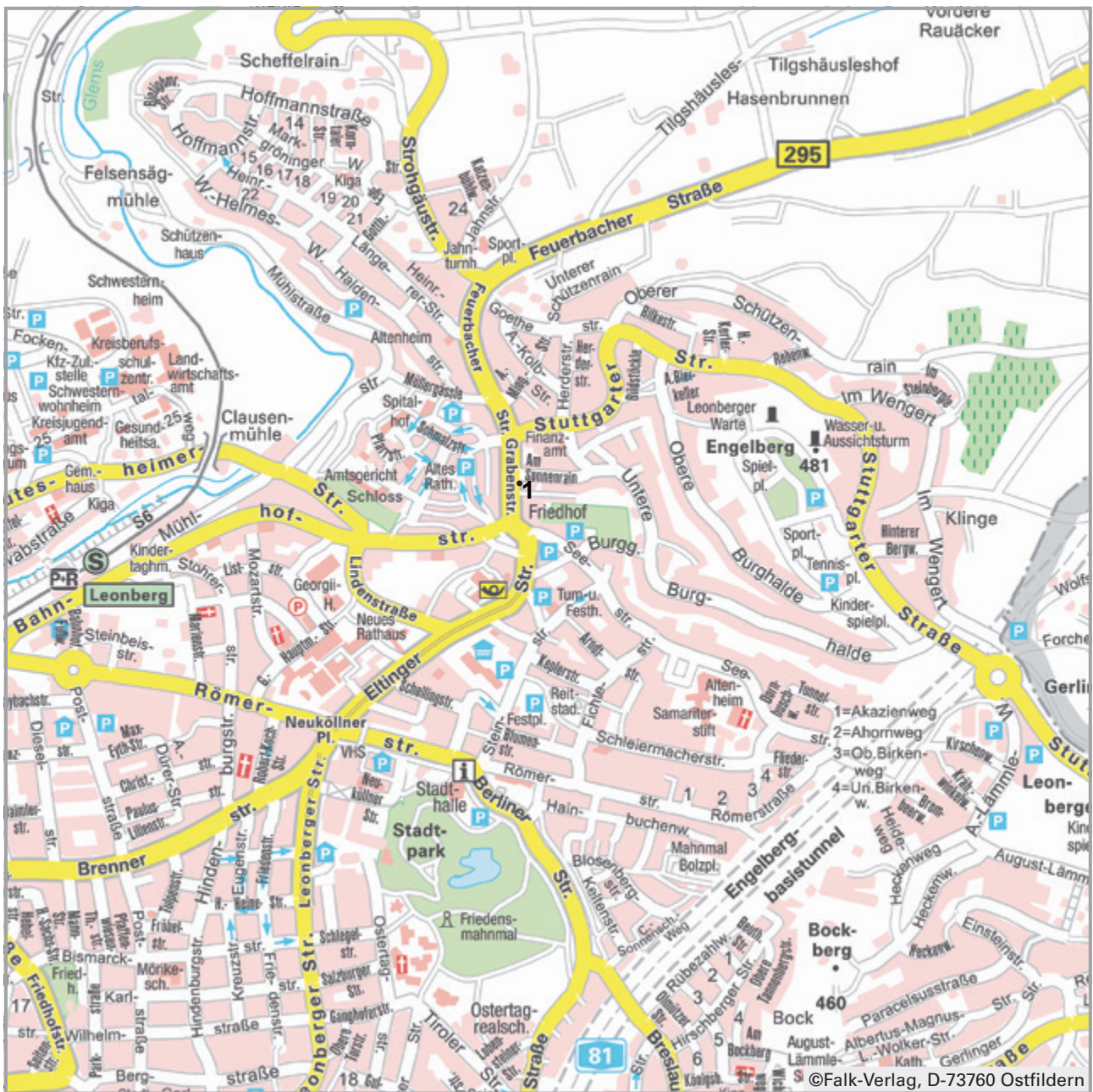
**Spotmessungen gemäß der 39. BImSchV in Baden-Württemberg  
- Messjahr 2017 -**



|                  |                |                    |             |              |
|------------------|----------------|--------------------|-------------|--------------|
| MP-Nummer:       | 263-2          | Koordinatensysteme | Rechtswert  | Hochwert     |
| Höhe             | 420            | Gauß-Krüger        | 3512390     | 5394723      |
| Standort:        | Hauptstraße 88 | UTM32              | 32 512310   | 5393005      |
| PM <sub>10</sub> |                | WGS84              | 9°10'02.14" | 48°41'23.86" |

# Spotmessungen gemäß der 39. BImSchV in Baden-Württemberg - Messjahr 2017 -

MP-Nr.: 04\_1\_26  
Straße: Grabenstraße  
Stadt/Gemeinde: Leonberg  
Regierungsbezirk: Stuttgart



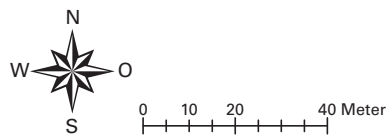


© LUBW, LGL BW **LUBW**

☒ NO<sub>2</sub>-kontinuierlich

249

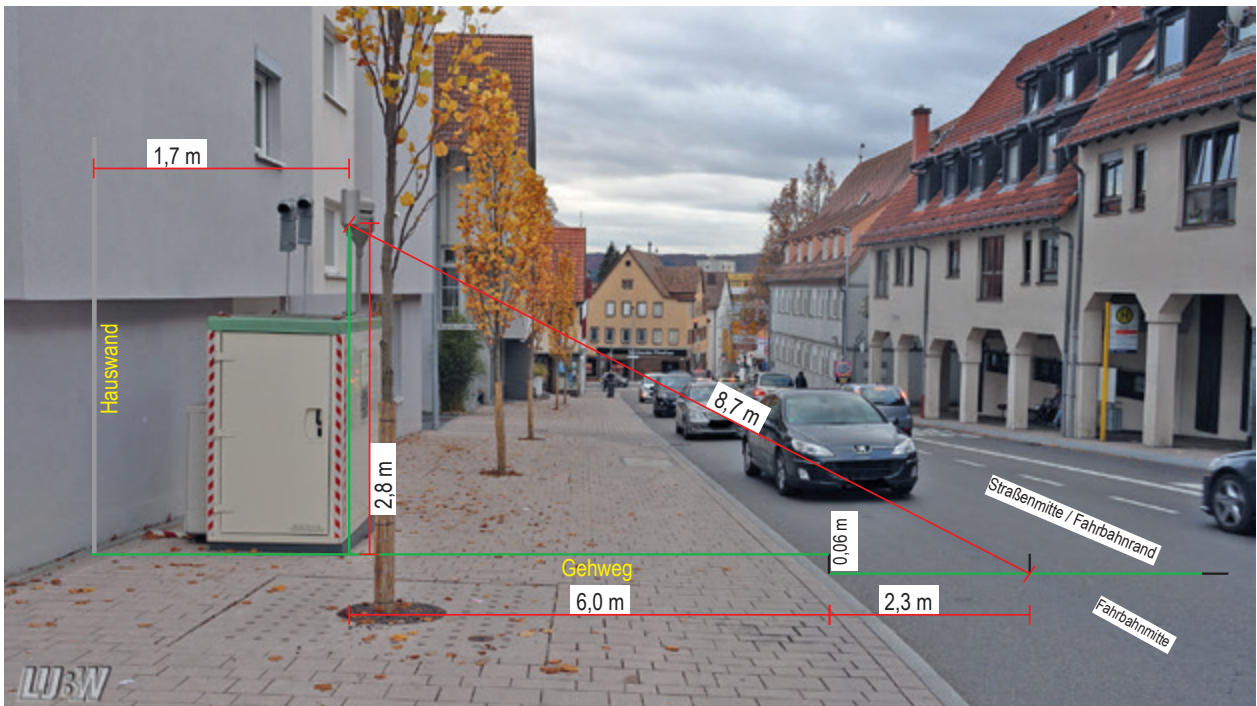
### Leonberg Grabenstraße



**Spotmessungen gemäß der 39. BImSchV in Baden-Württemberg  
- Messjahr 2017 -**



|            |  |                    |             |              |
|------------|--|--------------------|-------------|--------------|
| MP-Nummer: | 249-1  | Koordinatensysteme | Rechtswert  | Hochwert     |
| Höhe       | 387 m  | Gauß-Krüger        | 3501289     | 5407059      |
| Standort:  | Grabenstraße 14 auf dem verbreiterten Gehweg | UTM32              | 32 501213   | 5405336      |
|            |  | WGS84              | 9°00'59.48" | 48°48'03.66" |



|                 |  |                    |             |              |
|-----------------|--|--------------------|-------------|--------------|
| MP-Nummer:      | 249-1  | Koordinatensysteme | Rechtswert  | Hochwert     |
| Höhe            | 387 m  | Gauß-Krüger        | 3501289     | 5407059      |
| Standort:       | Grabenstraße 14 auf dem verbreiterten Gehweg | UTM32              | 32 501213   | 5405336      |
| NO <sub>2</sub> |  | WGS84              | 9°00'59.48" | 48°48'03.66" |

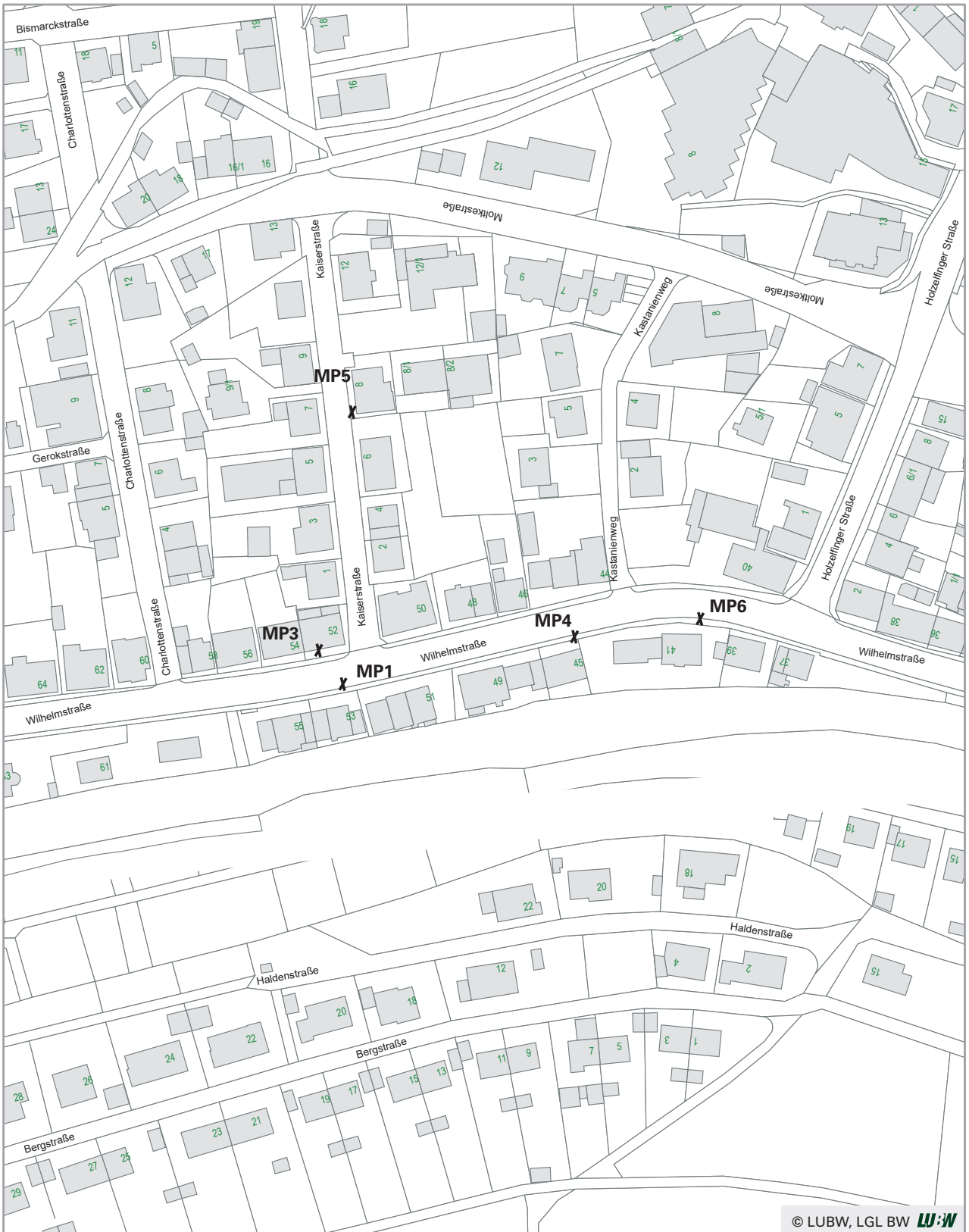
**Spotmessungen gemäß der 39. BImSchV in Baden-Württemberg  
- Messjahr 2017 -**



# Spotmessungen gemäß der 39. BImSchV in Baden-Württemberg - Messjahr 2017 -

MP-Nr.: 278  
 Straße: Wilhelmstraße  
 Stadt/Gemeinde: Lichtenstein  
 Regierungsbezirk: Tübingen



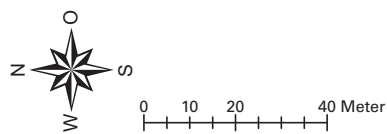


© LUBW, LGL BW **LUBW**

X NO<sub>2</sub>-Passivsammler

278

**Lichtenstein Wilhelmstraße**



**Spotmessungen gemäß der 39. BImSchV in Baden-Württemberg  
- Messjahr 2017 -**



|            |                  |                     |             |              |
|------------|------------------|---------------------|-------------|--------------|
| MP-Nummer: | 278-1            | Koordinaten-systeme | Rechtswert  | Hochwert     |
| Höhe       | 495 m            | Gauß-Krüger         | 3518955     | 5366337      |
| Standort:  | Wilhelmstraße 53 | UTM32               | 32518872    | 5364630      |
|            |                  | WGS84               | 9°15'18.49" | 48°26'04.33" |



|            |                  |                     |             |              |
|------------|------------------|---------------------|-------------|--------------|
| MP-Nummer: | 278-3            | Koordinaten-systeme | Rechtswert  | Hochwert     |
| Höhe       | 495 m            | Gauß-Krüger         | 3518965     | 5366344      |
| Standort:  | Wilhelmstraße 52 | UTM32               | 32518881    | 5364637      |
|            |                  | WGS84               | 9°15'18.95" | 48°26'04.56" |

**Spotmessungen gemäß der 39. BImSchV in Baden-Württemberg  
- Messjahr 2017 -**



|                 |                  |                     |             |              |
|-----------------|------------------|---------------------|-------------|--------------|
| MP-Nummer:      | 278-4            | Koordinaten-systeme | Rechtswert  | Hochwert     |
| Höhe            | 498 m            | Gauß-Krüger         | 3518969     | 5366270      |
| Standort:       | Wilhelmstraße 45 | UTM32               | 32518885    | 5364564      |
| NO <sub>2</sub> |                  | WGS84               | 9°15'19.15" | 48°26'02.17" |



|                 |                |                     |             |              |
|-----------------|----------------|---------------------|-------------|--------------|
| MP-Nummer:      | 278-5          | Koordinaten-systeme | Rechtswert  | Hochwert     |
| Höhe            | 495 m          | Gauß-Krüger         | 3519034     | 5366334      |
| Standort:       | Kaiserstraße 8 | UTM32               | 32518950    | 5364627      |
| NO <sub>2</sub> |                | WGS84               | 9°15'22.32" | 48°26'04.21" |

**Spotmessungen gemäß der 39. BImSchV in Baden-Württemberg  
- Messjahr 2017 -**



|                 |                  |                    |             |              |
|-----------------|------------------|--------------------|-------------|--------------|
| MP-Nummer:      | 278-6            | Koordinatensysteme | Rechtswert  | Hochwert     |
| Höhe            | 500 m            | Gauß-Krüger        | 3518974     | 5366234      |
| Standort:       | Wilhelmstraße 41 | UTM32              | 32518890    | 5364528      |
| NO <sub>2</sub> |                  | WGS84              | 9°15'19.39" | 48°26'01.00" |



|                 |                  |                    |             |              |
|-----------------|------------------|--------------------|-------------|--------------|
| MP-Nummer:      | 278-1            | Koordinatensysteme | Rechtswert  | Hochwert     |
| Höhe            | 495 m            | Gauß-Krüger        | 3518955     | 5366337      |
| Standort:       | Wilhelmstraße 53 | UTM32              | 32518872    | 5364630      |
| NO <sub>2</sub> |                  | WGS84              | 9°15'18.49" | 48°26'04.33" |

**Spotmessungen gemäß der 39. BImSchV in Baden-Württemberg  
- Messjahr 2017 -**

# Spotmessungen gemäß der 39. BImSchV in Baden-Württemberg - Messjahr 2017 -

MP-Nr.: 04\_1\_23  
 Straße: Friedrichstraße  
 Stadt/Gemeinde: Ludwigsburg  
 Regierungsbezirk: Stuttgart



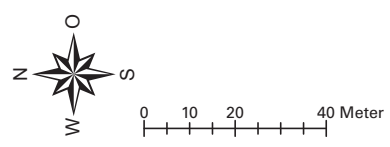
©Falk-Verlag, D-73760 Ostfildern



☒ NO<sub>2</sub>-kontinuierlich, PM<sub>10</sub>, Ruß

04\_1\_23

Ludwigsburg Friedrichstraße



© LUBW, LGL BW **LUBW**



**Spotmessungen gemäß der 39. BImSchV in Baden-Württemberg  
- Messjahr 2017 -**

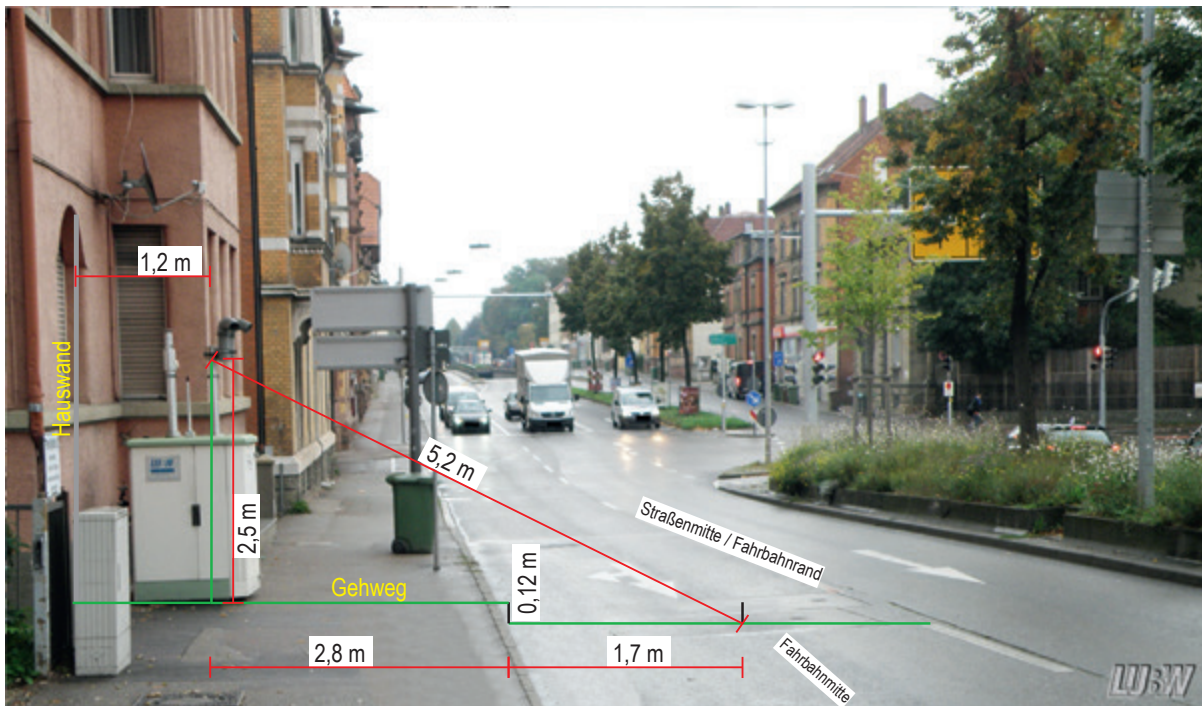


|            |                          |                    |             |              |
|------------|--------------------------|--------------------|-------------|--------------|
| MP-Nummer: | 04_1_23_7                | Koordinatensysteme | Rechtswert  | Hochwert     |
| Höhe       | 299 m                    | Gauß-Krüger        | 3514011     | 5416883      |
| Standort:  | Friedrichstraße 9 (West) | UTM32              | 32 513930   | 5415156      |
|            |                          | WGS84              | 9°11'24.21" | 48°53'21.12" |

**Spotmessungen gemäß der 39. BImSchV in Baden-Württemberg  
- Messjahr 2017 -**



|                  |                          |                    |             |              |
|------------------|--------------------------|--------------------|-------------|--------------|
| MP-Nummer:       | 04_1_23_7                | Koordinatensysteme | Rechtswert  | Hochwert     |
| Höhe             | 299 m                    | Gauß-Krüger        | 3514011     | 5416883      |
| Standort:        | Friedrichstraße 9 (West) | UTM32              | 32 513930   | 5415156      |
| PM <sub>10</sub> |                          | WGS84              | 9°11'24.21" | 48°53'21.12" |

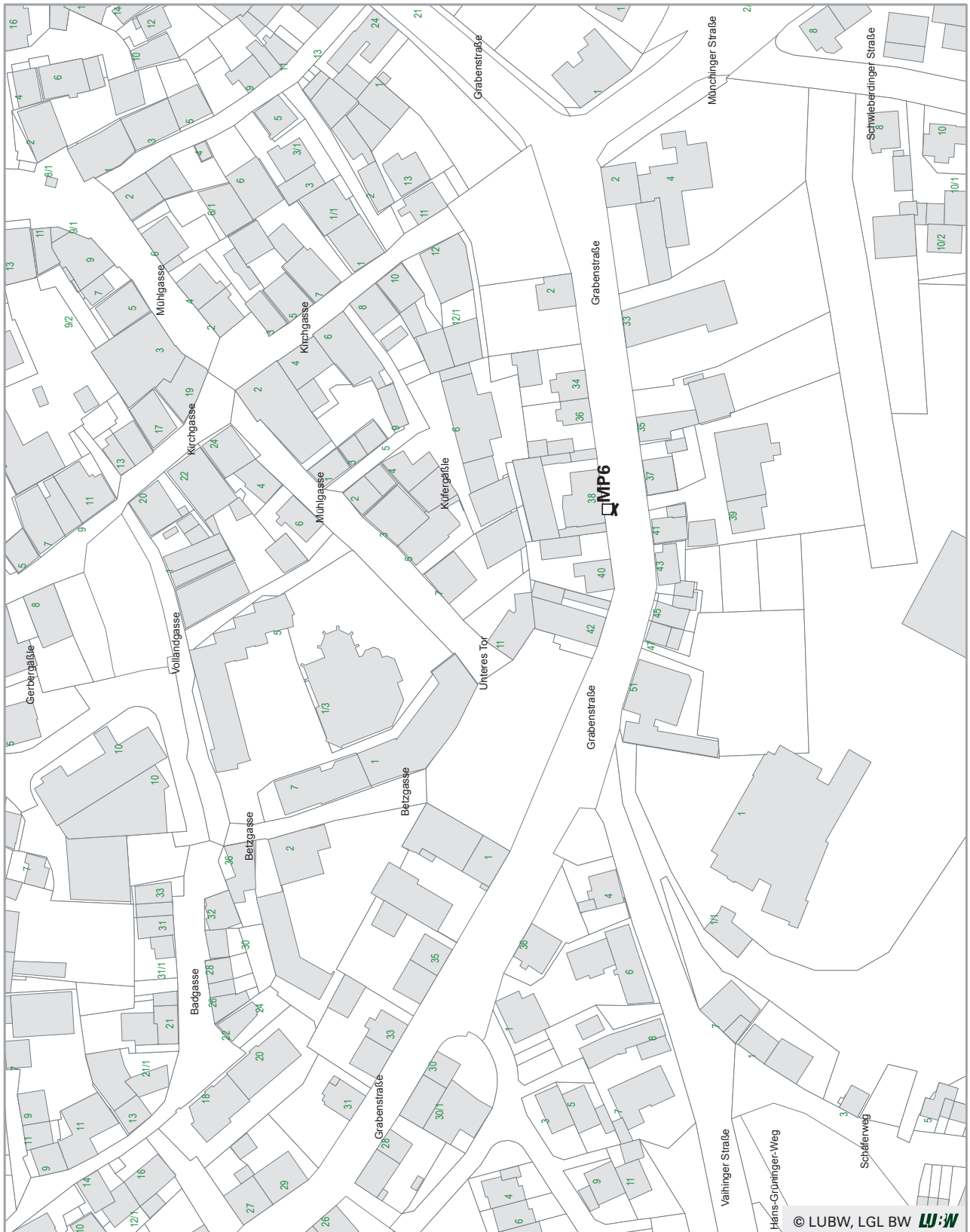


|                 |                          |                    |             |              |
|-----------------|--------------------------|--------------------|-------------|--------------|
| MP-Nummer:      | 04_1_23_7                | Koordinatensysteme | Rechtswert  | Hochwert     |
| Höhe            | 299 m                    | Gauß-Krüger        | 3514011     | 5416883      |
| Standort:       | Friedrichstraße 9 (West) | UTM32              | 32 513930   | 5415156      |
| NO <sub>2</sub> |                          | WGS84              | 9°11'24.21" | 48°53'21.12" |

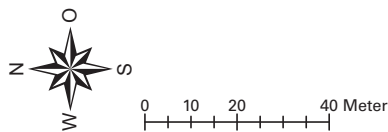
**Spotmessungen gemäß der 39. BImSchV in Baden-Württemberg  
- Messjahr 2017 -**

MP-Nr.: 04\_1\_84  
 Straße: Grabenstraße  
 Stadt/Gemeinde: Markgröningen  
 Regierungsbezirk: Stuttgart





- X NO<sub>2</sub>-Passivsammler
- PM<sub>10</sub>



## Markgröningen Grabenstraße

04\_1\_84


© LUBW, LGL BW

**Spotmessungen gemäß der 39. BImSchV in Baden-Württemberg  
- Messjahr 2017 -**




|            |                 |                    |             |              |
|------------|-----------------|--------------------|-------------|--------------|
| MP-Nummer: | 04-1-84-6       | Koordinatensysteme | Rechtswert  | Hochwert     |
| Höhe       | 276 m           | Gauß-Krüger        | 3506040     | 5418395      |
| Standort:  | Grabenstraße 38 | UTM32              | 32 505962   | 5416667      |
|            |                 | WGS84              | 9°04'52.86" | 48°54'10.51" |

**Spotmessungen gemäß der 39. BImSchV in Baden-Württemberg  
- Messjahr 2017 -**



|                  |                 |                    |             |              |
|------------------|-----------------|--------------------|-------------|--------------|
| MP-Nummer:       | 04-1-84-6       | Koordinatensysteme | Rechtswert  | Hochwert     |
| Höhe             | 276 m           | Gauß-Krüger        | 3506040     | 5418395      |
| Standort:        | Grabenstraße 38 | UTM32              | 32 505962   | 5416667      |
| PM <sub>10</sub> |                 | WGS84              | 9°04'52.86" | 48°54'10.51" |



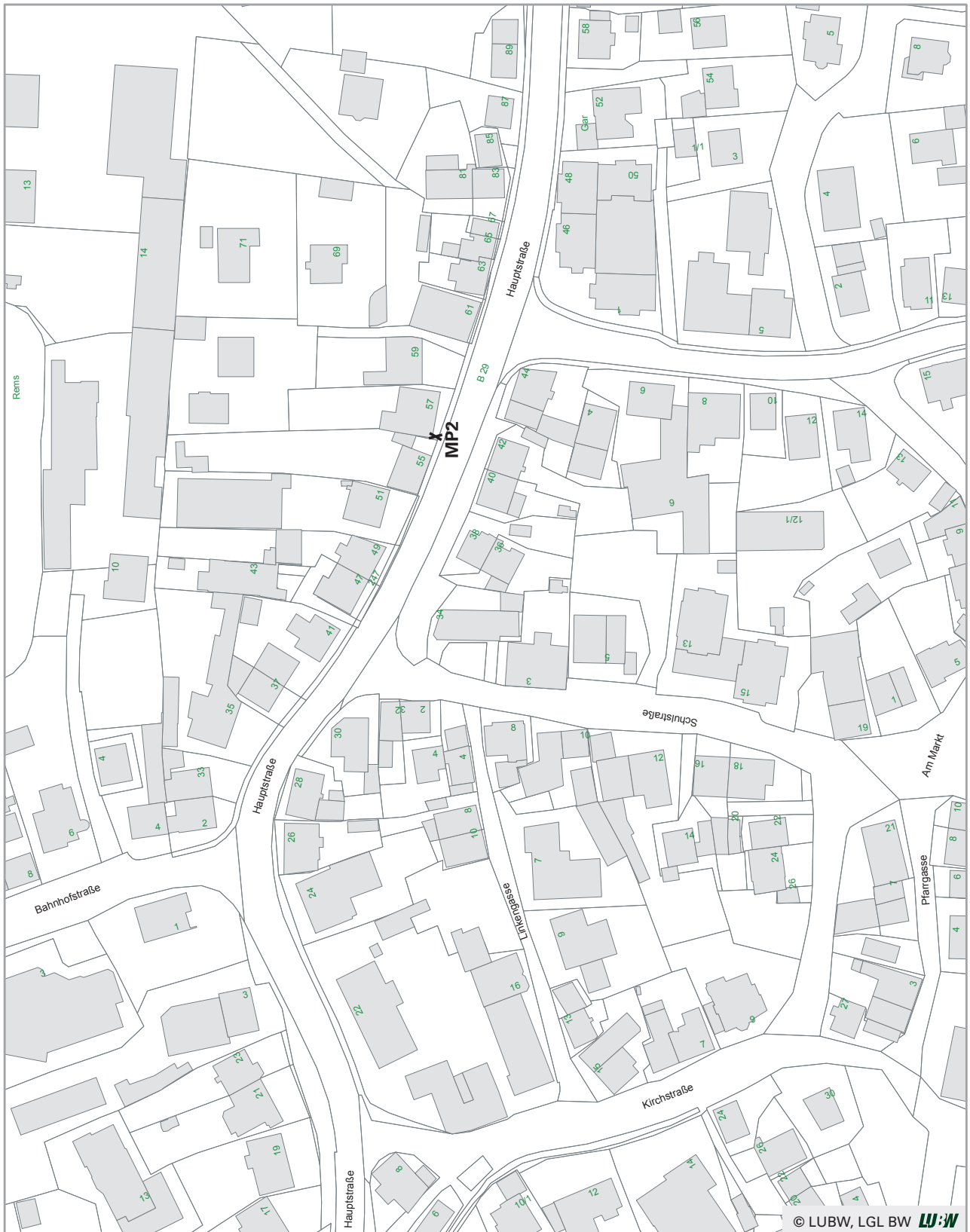
|                 |                 |                    |             |              |
|-----------------|-----------------|--------------------|-------------|--------------|
| MP-Nummer:      | 04-1-84-6       | Koordinatensysteme | Rechtswert  | Hochwert     |
| Höhe            | 276 m           | Gauß-Krüger        | 3506040     | 5418395      |
| Standort:       | Grabenstraße 38 | UTM32              | 32 505962   | 5416667      |
| NO <sub>2</sub> |                 | WGS84              | 9°04'52.86" | 48°54'10.51" |


**Spotmessungen gemäß der 39. BImSchV in Baden-Württemberg  
- Messjahr 2017 -**

MP-Nr.: 04-1-036  
 Straße: Hauptstraße  
 Stadt/Gemeinde: Möggingen  
 Regierungsbezirk: Stuttgart



©Falk-Verlag, D-73760 Ostfildern

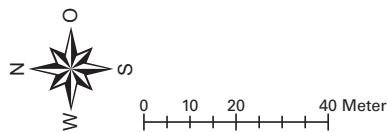


© LUBW, LGL BW 

X NO<sub>2</sub>-Passivsammler

04\_1\_036

### Möglingen Hauptstraße

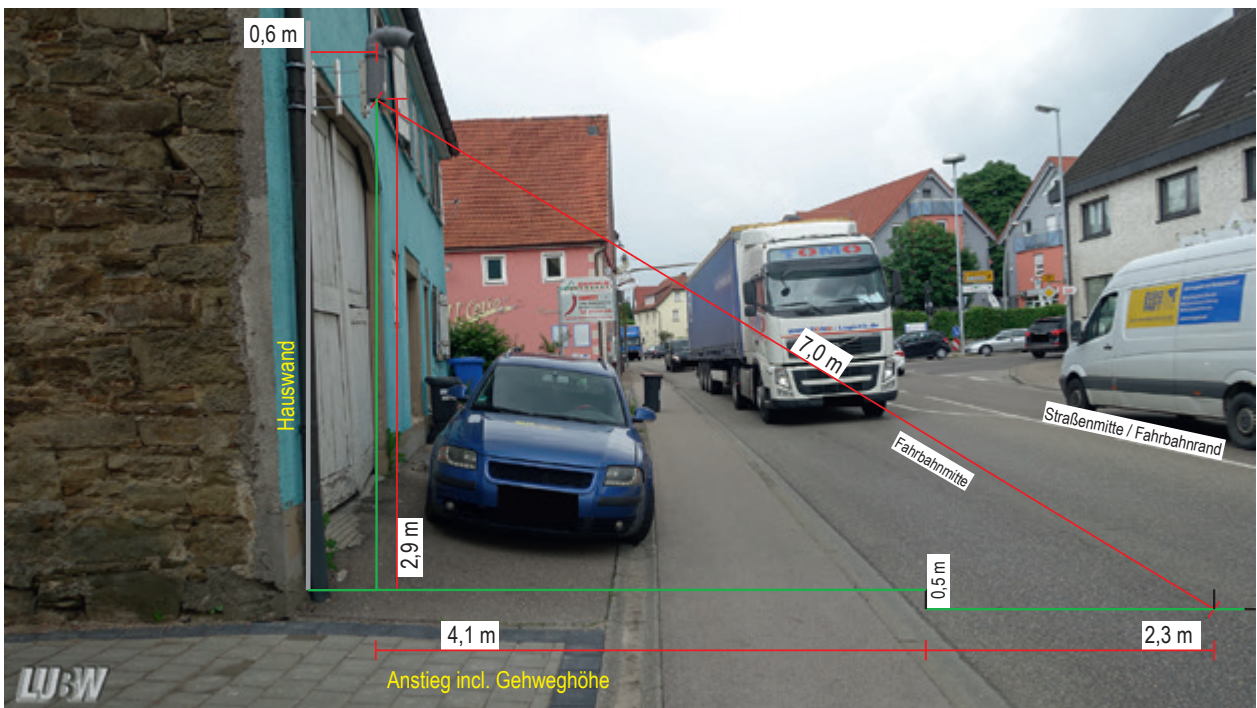




**Spotmessungen gemäß der 39. BImSchV in Baden-Württemberg  
- Messjahr 2017 -**



|            |                |                    |             |              |
|------------|----------------|--------------------|-------------|--------------|
| MP-Nummer: | 04-1-036-2     | Koordinatensysteme | Rechtswert  | Hochwert     |
| Höhe       | 413 m          | Gauß-Krüger        | 3570866     | 5409926      |
| Standort:  | Hauptstraße 57 | UTM32              | 32 570762   | 5408202      |
|            |                | WGS84              | 9°57'50.55" | 48°49'21.95" |



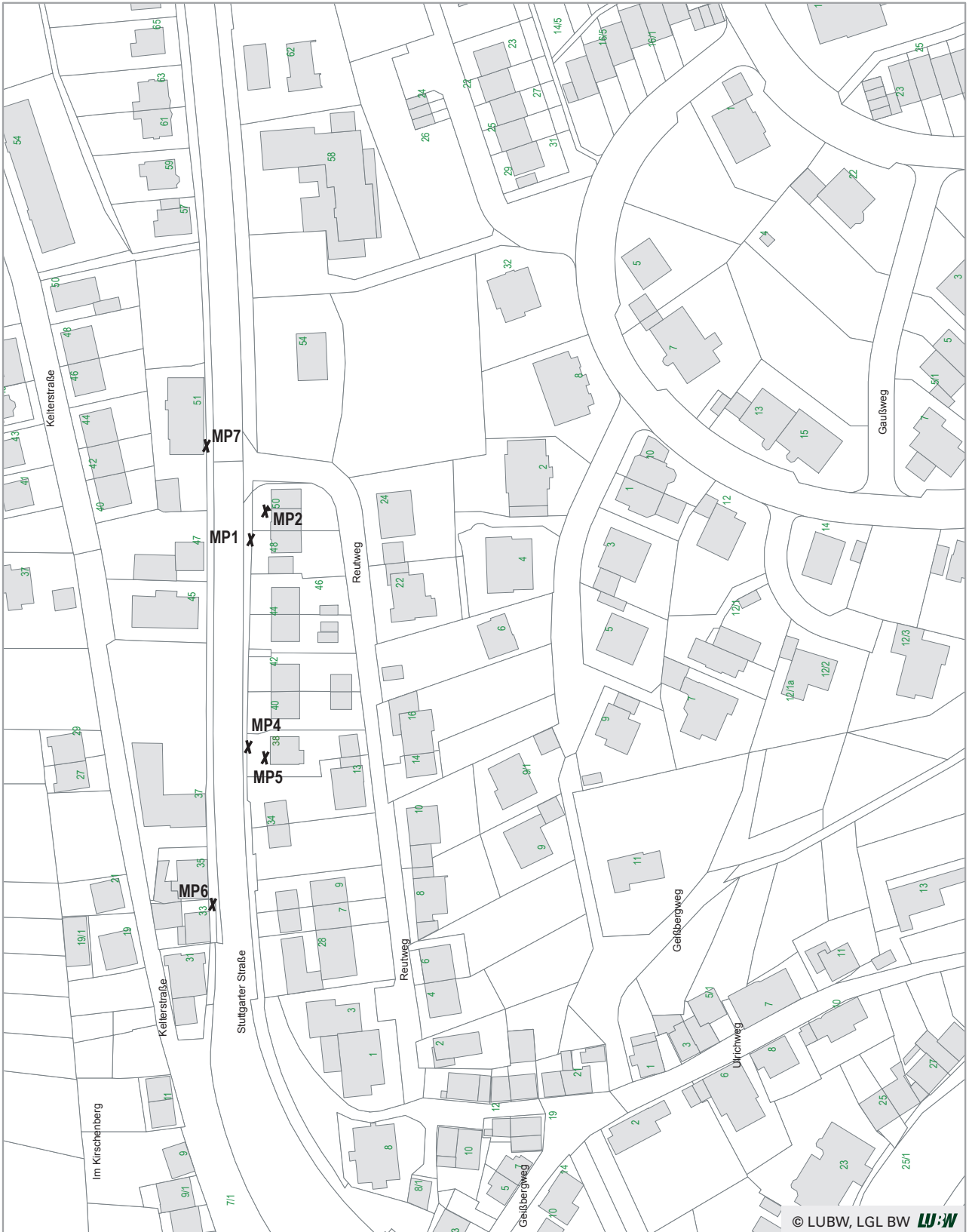
|                 |                |                    |             |              |
|-----------------|----------------|--------------------|-------------|--------------|
| MP-Nummer:      | 04-1-036-2     | Koordinatensysteme | Rechtswert  | Hochwert     |
| Höhe            | 413 m          | Gauß-Krüger        | 3570866     | 5409926      |
| Standort:       | Hauptstraße 57 | UTM32              | 32 570762   | 5408202      |
| NO <sub>2</sub> |                | WGS84              | 9°57'50.55" | 48°49'21.95" |

**Spotmessungen gemäß der 39. BImSchV in Baden-Württemberg  
- Messjahr 2017 -**

**Spotmessungen gemäß der 39. BImSchV in Baden-Württemberg  
- Messjahr 2017 -**

MP-Nr.: 04\_2\_10  
 Straße: Stuttgarter Straße  
 Stadt/Gemeinde: Mühlacker  
 Regierungsbezirk: Karlsruhe



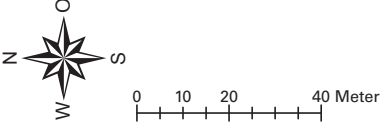


© LUBW, LGL BW **LUBW**

X NO<sub>2</sub>-Passivsammler

04\_2\_10

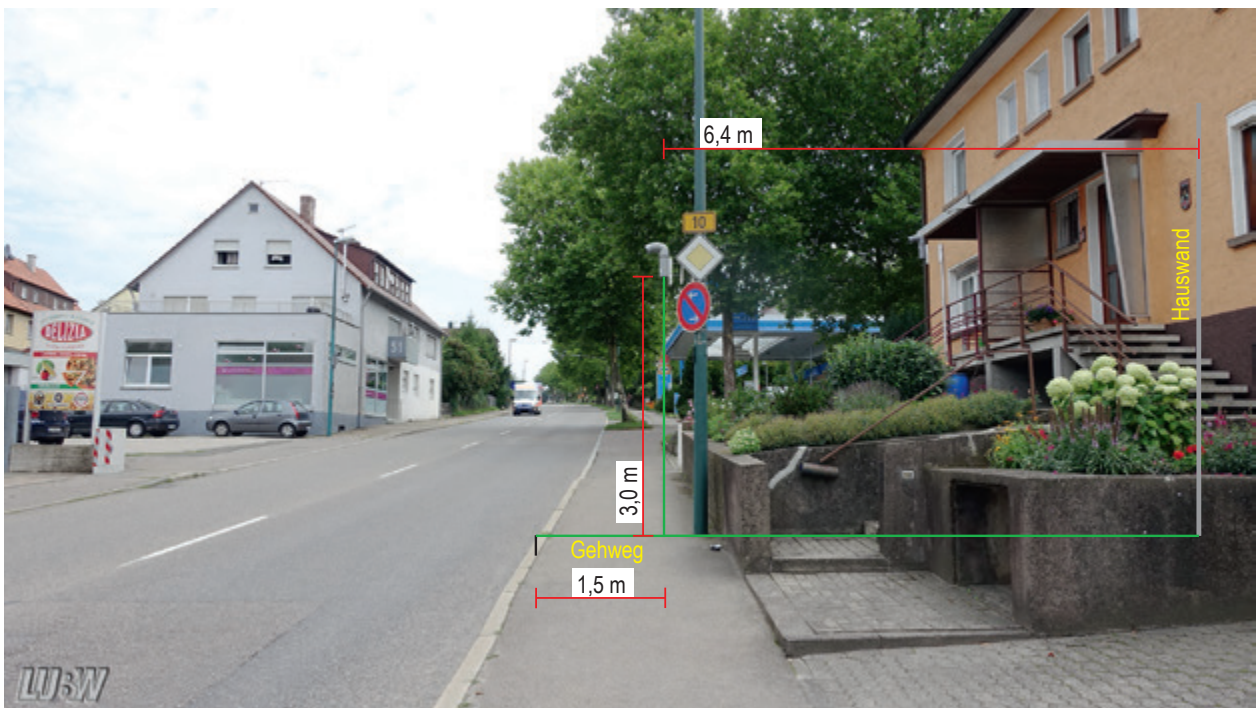
**Mühlacker Stuttgarter Straße**



**Spotmessungen gemäß der 39. BImSchV in Baden-Württemberg  
- Messjahr 2017 -**



|            |  |                    |             |              |
|------------|--|--------------------|-------------|--------------|
| MP-Nummer: | 04-2-10-1  | Koordinatensysteme | Rechtswert  | Hochwert     |
| Höhe       | 243 m  | Gauß-Krüger        | 3488772     | 5423260      |
| Standort:  | Stuttgarter Straße 48 an Laternenmast mit Verkehrszeichen „Vorfahrtstraße“ | UTM32              | 32 488701   | 5421531      |
|            |  | WGS84              | 8°50'44.48" | 48°56'47.76" |



|                 |  |                    |             |              |
|-----------------|--|--------------------|-------------|--------------|
| MP-Nummer:      | 04-2-10-1  | Koordinatensysteme | Rechtswert  | Hochwert     |
| Höhe            | 243 m  | Gauß-Krüger        | 3488772     | 5423260      |
| Standort:       | Stuttgarter Straße 48 an Laternenmast mit Verkehrszeichen „Vorfahrtstraße“ | UTM32              | 32 488701   | 5421531      |
| NO <sub>2</sub> |  | WGS84              | 8°50'44.48" | 48°56'47.76" |

**Spotmessungen gemäß der 39. BImSchV in Baden-Württemberg  
- Messjahr 2017 -**



|            |                       |                     |             |              |
|------------|-----------------------|---------------------|-------------|--------------|
| MP-Nummer: | 275-2                 | Koordinaten-systeme | Rechtswert  | Hochwert     |
| Höhe       | 243 m                 | Gauß-Krüger         | 3488780     | 5423256      |
| Standort:  | Stuttgarter Straße 50 | UTM32               | 32488709    | 5421527      |
|            |                       | WGS84               | 8°50'44.86" | 48°56'47.62" |



|            |                       |                     |             |              |
|------------|-----------------------|---------------------|-------------|--------------|
| MP-Nummer: | 275-4                 | Koordinaten-systeme | Rechtswert  | Hochwert     |
| Höhe       | 239 m                 | Gauß-Krüger         | 3488712     | 5423261      |
| Standort:  | Stuttgarter Straße 38 | UTM32               | 32488641    | 5421532      |
|            |                       | WGS84               | 8°50'41.53" | 48°56'47.79" |

**Spotmessungen gemäß der 39. BImSchV in Baden-Württemberg  
- Messjahr 2017 -**



|            |                       |                    |             |              |
|------------|-----------------------|--------------------|-------------|--------------|
| MP-Nummer: | 275-5                 | Koordinatensysteme | Rechtswert  | Hochwert     |
| Höhe       | 240 m                 | Gauß-Krüger        | 3488709     | 5423256      |
| Standort:  | Stuttgarter Straße 38 | UTM32              | 32488638    | 5421526      |
|            |                       | WGS84              | 8°50'41.36" | 48°56'47.60" |



|            |                       |                    |             |              |
|------------|-----------------------|--------------------|-------------|--------------|
| MP-Nummer: | 275-6                 | Koordinatensysteme | Rechtswert  | Hochwert     |
| Höhe       | 236 m                 | Gauß-Krüger        | 3488667     | 5423271      |
| Standort:  | Stuttgarter Straße 33 | UTM32              | 32488596    | 5421542      |
|            |                       | WGS84              | 8°50'39.31" | 48°56'48.11" |

**Spotmessungen gemäß der 39. BImSchV in Baden-Württemberg  
- Messjahr 2017 -**



|            |                       |                    |             |              |
|------------|-----------------------|--------------------|-------------|--------------|
| MP-Nummer: | 04-2-010-7            | Koordinatensysteme | Rechtswert  | Hochwert     |
| Höhe       | 243 m                 | Gauß-Krüger        | 3488799     | 5423273      |
| Standort:  | Stuttgarter Straße 51 | UTM32              | 32488728    | 5421544      |
|            |                       | WGS84              | 8°50'45.80" | 48°56'48.17" |



# Spotmessungen gemäß der 39. BImSchV in Baden-Württemberg - Messjahr 2017 -

MP-Nr.: 04\_2\_13  
Straße: Jahnstraße  
Stadt/Gemeinde: Pforzheim  
Regierungsbezirk: Karlsruhe

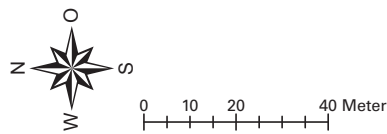




X NO<sub>2</sub>-Passivsammler

04\_2\_13

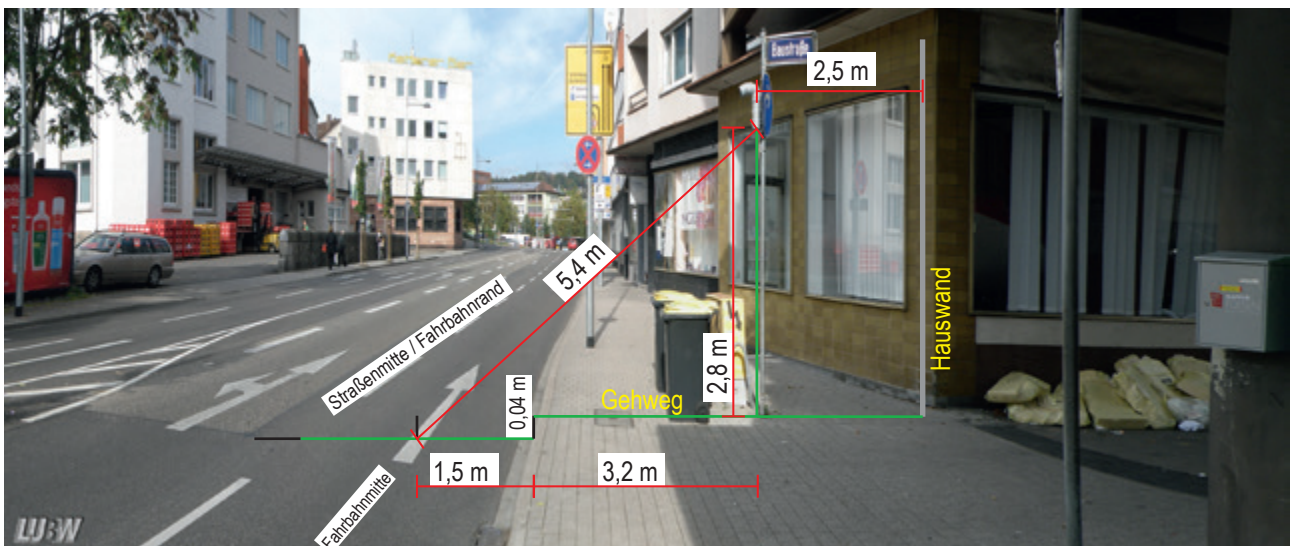
Pforzheim Jahnstraße



**Spotmessungen gemäß der 39. BImSchV in Baden-Württemberg  
- Messjahr 2017 -**



|            |   |                    |             |              |
|------------|---|--------------------|-------------|--------------|
| MP-Nummer: | 04_2_13_7   | Koordinatensysteme | Rechtswert  | Hochwert     |
| Höhe       | 256 m   | Gauß-Krüger        | 3477772     | 5416780      |
| Standort:  | Jahnstraße 23 vor Salon Eva neben Unterführung Baustraße an Verkehrszeichen | UTM32              | 32 477705   | 5415054      |
|            | „Rechts abbiegen“ mit Hinweisschild „Baustraße“                             | WGS84              | 8°41'45.13" | 48°53'16.92" |



|                 |   |                    |             |              |
|-----------------|---|--------------------|-------------|--------------|
| MP-Nummer:      | 04_2_13_7   | Koordinatensysteme | Rechtswert  | Hochwert     |
| Höhe            | 256 m   | Gauß-Krüger        | 3477772     | 5416780      |
| Standort:       | Jahnstraße 23 vor Salon Eva neben Unterführung Baustraße an Verkehrszeichen | UTM32              | 32 477705   | 5415054      |
| NO <sub>2</sub> | „Rechts abbiegen“ mit Hinweisschild „Baustraße“                             | WGS84              | 8°41'45.13" | 48°53'16.92" |

**Spotmessungen gemäß der 39. BImSchV in Baden-Württemberg  
- Messjahr 2017 -**

# Spotmessungen gemäß der 39. BImSchV in Baden-Württemberg - Messjahr 2017 -

MP-Nr.: 04\_1\_14  
 Straße: Beihinger Straße  
 Stadt/Gemeinde: Pleidelsheim  
 Regierungsbezirk: Stuttgart

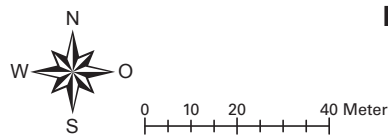




X NO<sub>2</sub>-Passivsammler

04\_1\_14

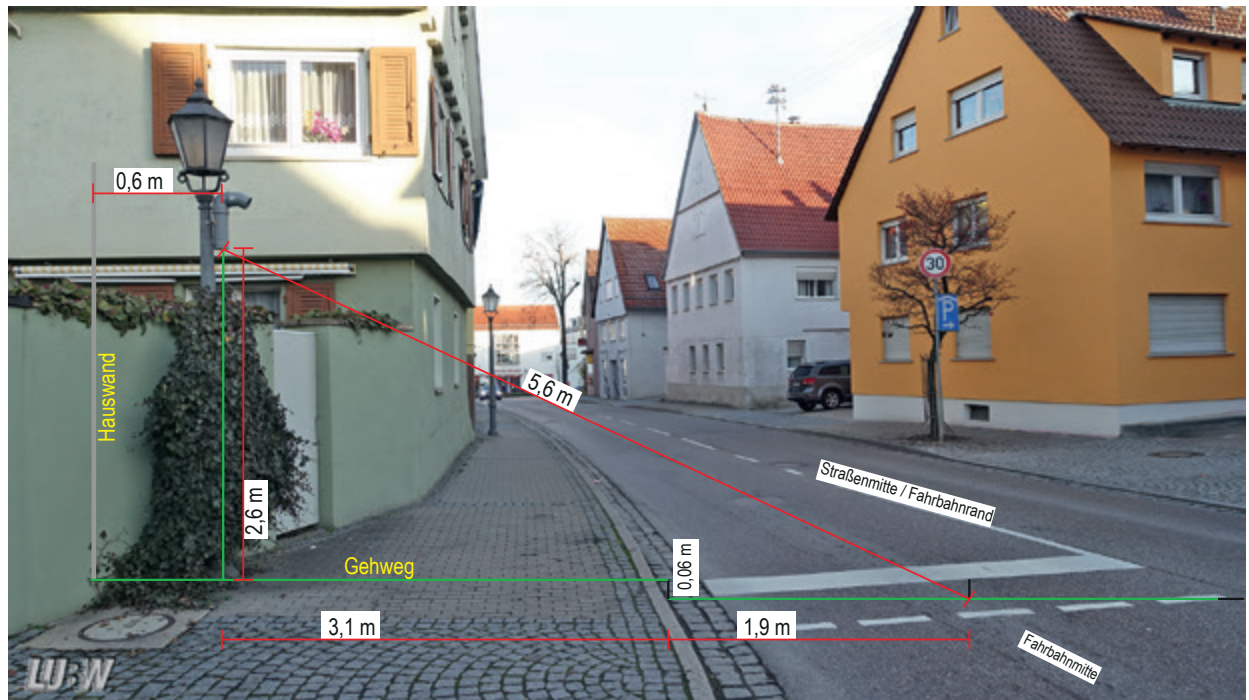
**Pleidelsheim Beihinger Straße**



**Spotmessungen gemäß der 39. BImSchV in Baden-Württemberg  
- Messjahr 2017 -**



|            |                                |                    |             |              |
|------------|--------------------------------|--------------------|-------------|--------------|
| MP-Nummer: | 04_1_14_4                      | Koordinatensysteme | Rechtswert  | Hochwert     |
| Höhe       | 195 m                          | Gauß-Krüger        | 3515099     | 5424686      |
| Standort:  | Beihinger Straße 12 an Laterne | UTM32              | 32 515017   | 5422956      |
|            |                                | WGS84              | 9°12'18.54" | 48°57'33.53" |



|                 |                                |                    |             |              |
|-----------------|--------------------------------|--------------------|-------------|--------------|
| MP-Nummer:      | 04_1_14_4                      | Koordinatensysteme | Rechtswert  | Hochwert     |
| Höhe            | 195 m                          | Gauß-Krüger        | 3515099     | 5424686      |
| Standort:       | Beihinger Straße 12 an Laterne | UTM32              | 32 515017   | 5422956      |
| NO <sub>2</sub> |                                | WGS84              | 9°12'18.54" | 48°57'33.53" |

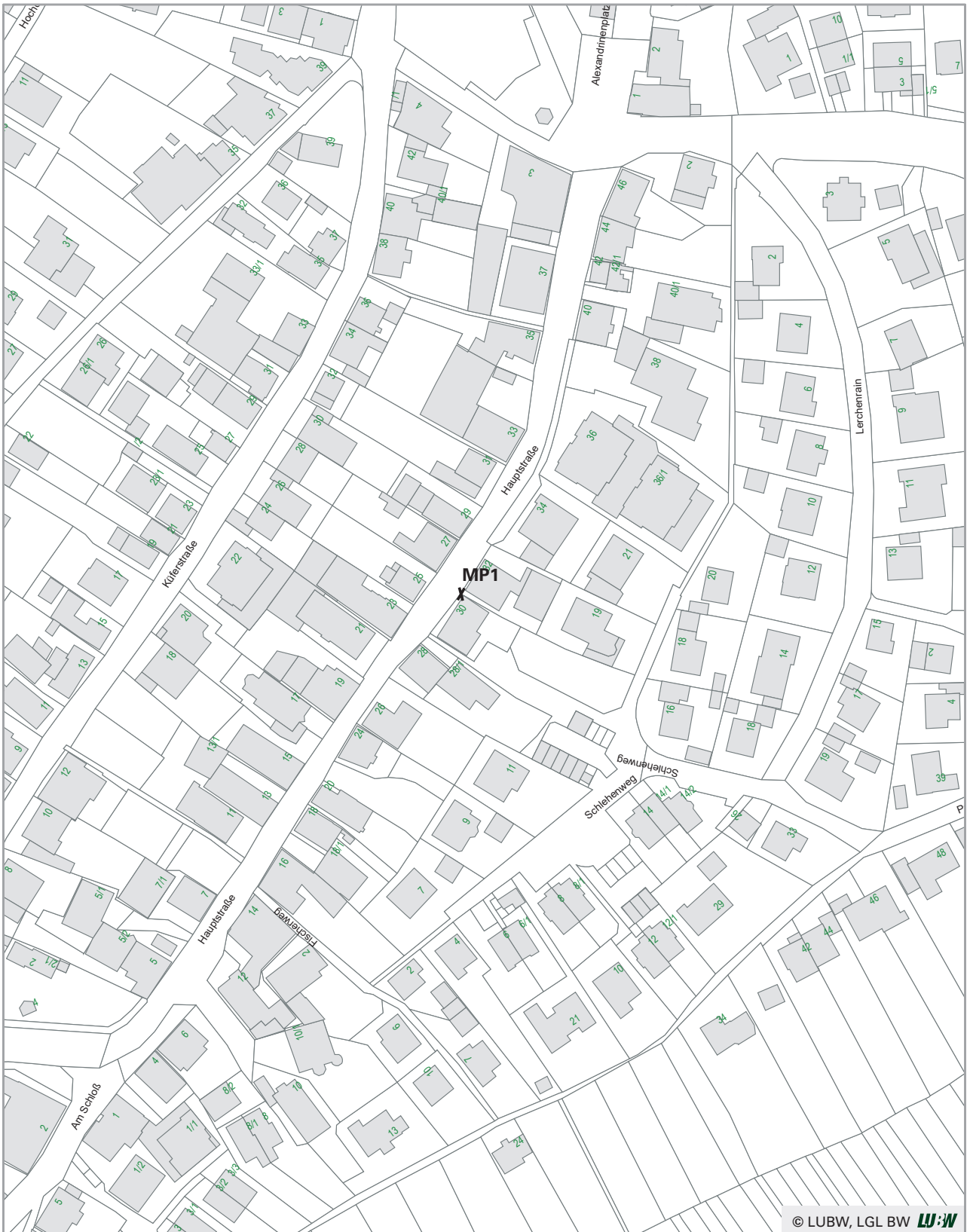
**Spotmessungen gemäß der 39. BImSchV in Baden-Württemberg  
- Messjahr 2017 -**



# Spotmessungen gemäß der 39. BImSchV in Baden-Württemberg - Messjahr 2017 -

MP-Nr.: 04-1-087  
 Straße: Hauptstraße  
 Stadt/Gemeinde: Remseck-Hochberg  
 Regierungsbezirk: Stuttgart





© LUBW, LGL BW **LU:W**

**X** NO<sub>2</sub>-Passivsammler

**04-1-087**

**Remseck Hauptstraße**



**Spotmessungen gemäß der 39. BImSchV in Baden-Württemberg  
- Messjahr 2017 -**



|            |                |                    |             |              |
|------------|----------------|--------------------|-------------|--------------|
| MP-Nummer: | 04-1-087-1     | Koordinatensysteme | Rechtswert  | Hochwert     |
| Höhe       | 237 m          | Gauß-Krüger        | 3520458     | 5416726      |
| Standort:  | Hauptstraße 30 | UTM32              | 32520375    | 5414999      |
|            |                | WGS84              | 9°16'40.57" | 48°53'15.40" |



|                 |                |                    |             |              |
|-----------------|----------------|--------------------|-------------|--------------|
| MP-Nummer:      | 04-1-087-1     | Koordinatensysteme | Rechtswert  | Hochwert     |
| Höhe            | 237 m          | Gauß-Krüger        | 3520458     | 5416726      |
| Standort:       | Hauptstraße 30 | UTM32              | 32520375    | 5414999      |
| NO <sub>2</sub> |                | WGS84              | 9°16'40.57" | 48°53'15.40" |

**Spotmessungen gemäß der 39. BImSchV in Baden-Württemberg  
- Messjahr 2017 -**

**Spotmessungen gemäß der 39. BImSchV in Baden-Württemberg  
- Messjahr 2017 -**

MP-Nr.: 04-1-097  
 Straße: Remstalstraße  
 Stadt/Gemeinde: Remseck-  
 Regierungsbezirk: Stuttgart



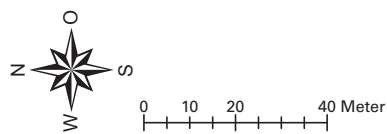


© LUBW, LGL BW **LU:W**

**X** NO<sub>2</sub>-Passivsammler

**04-1-097**

**Remseck Remstalstraße**



**Spotmessungen gemäß der 39. BImSchV in Baden-Württemberg  
- Messjahr 2017 -**



|            |                  |                    |             |              |
|------------|------------------|--------------------|-------------|--------------|
| MP-Nummer: | 04-1-097-2       | Koordinatensysteme | Rechtswert  | Hochwert     |
| Höhe       | 210 m            | Gauß-Krüger        | 3520167     | 5414841      |
| Standort:  | Remstalstraße 43 | UTM32              | 32520084    | 5413114      |
|            |                  | WGS84              | 9°16'25.95" | 48°52'14.39" |



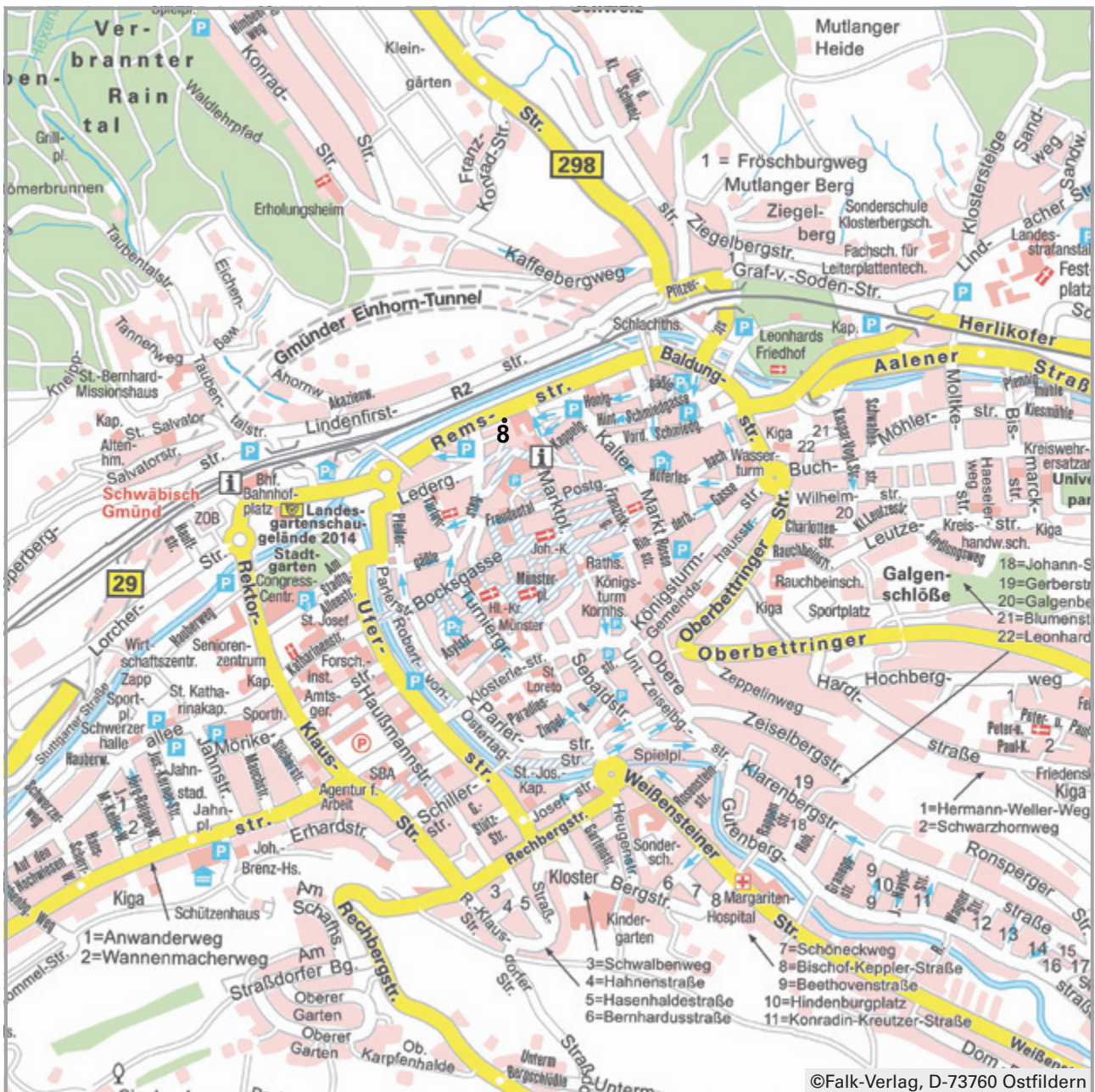
|                 |                  |                    |             |              |
|-----------------|------------------|--------------------|-------------|--------------|
| MP-Nummer:      | 04-1-097-2       | Koordinatensysteme | Rechtswert  | Hochwert     |
| Höhe            | 210 m            | Gauß-Krüger        | 3520167     | 5414841      |
| Standort:       | Remstalstraße 43 | UTM32              | 32520084    | 5413114      |
| NO <sub>2</sub> |                  | WGS84              | 9°16'25.95" | 48°52'14.39" |

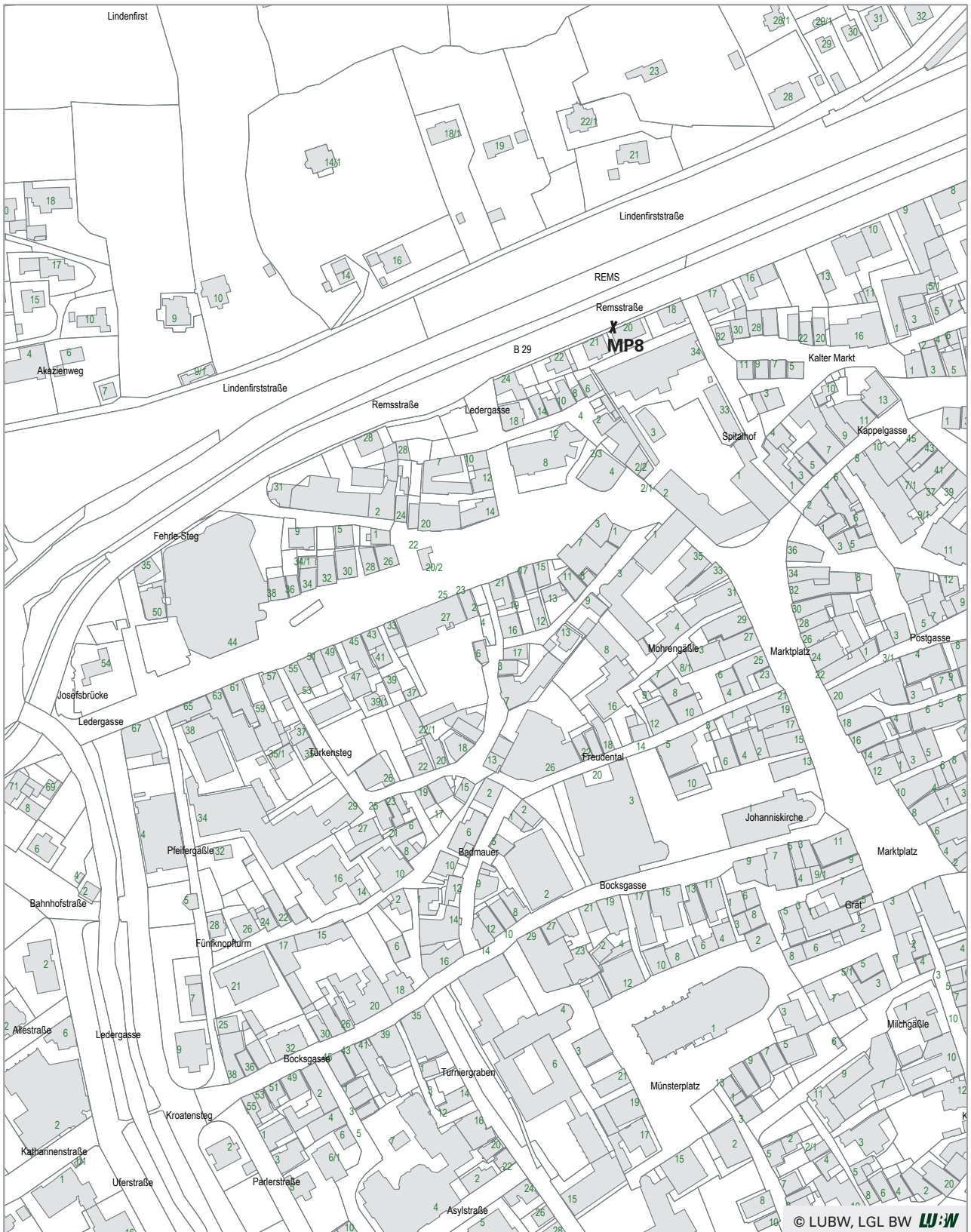
**Spotmessungen gemäß der 39. BImSchV in Baden-Württemberg  
- Messjahr 2017 -**



# Spotmessungen gemäß der 39. BImSchV in Baden-Württemberg - Messjahr 2017 -

MP-Nr.: 04\_1\_34  
 Straße: Remsstraße  
 Stadt/Gemeinde: Schwäbisch Gmünd  
 Regierungsbezirk: Stuttgart





© LUBW, LGL BW **LU:W**


**X** NO<sub>2</sub>-Passivsammler

04\_1\_34

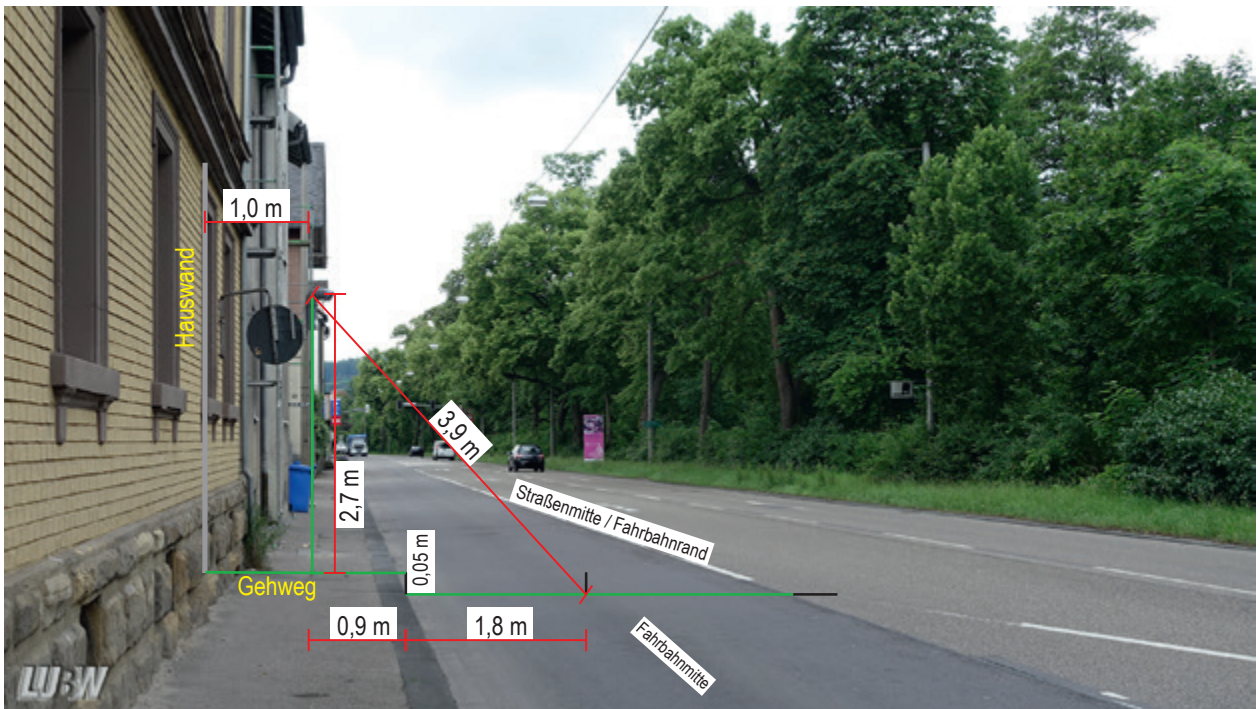
**Schwäbisch Gmünd Remsstraße**



**Spotmessungen gemäß der 39. BImSchV in Baden-Württemberg  
- Messjahr 2017 -**



|            |               |                    |             |              |
|------------|---------------|--------------------|-------------|--------------|
| MP-Nummer: | 04_1_34_8     | Koordinatensysteme | Rechtswert  | Hochwert     |
| Höhe       | 325 m         | Gauß-Krüger        | 3558538     | 5407519      |
| Standort:  | Remsstraße 20 | UTM32              | 32 558439   | 5405795      |
|            |               | WGS84              | 9°47'45.02" | 48°48'08.63" |



|                 |               |                    |             |              |
|-----------------|---------------|--------------------|-------------|--------------|
| MP-Nummer:      | 04_1_34_8     | Koordinatensysteme | Rechtswert  | Hochwert     |
| Höhe            | 325 m         | Gauß-Krüger        | 3558538     | 5407519      |
| Standort:       | Remsstraße 20 | UTM32              | 32 558439   | 5405795      |
| NO <sub>2</sub> |               | WGS84              | 9°47'45.02" | 48°48'08.63" |

**Spotmessungen gemäß der 39. BImSchV in Baden-Württemberg  
- Messjahr 2017 -**

**Spotmessungen gemäß der 39. BImSchV in Baden-Württemberg  
- Messjahr 2017 -**

MP-Nr.: 04\_1\_31  
 Straße: Am Neckartor  
 Stadt/Gemeinde: Stuttgart  
 Regierungsbezirk: Stuttgart

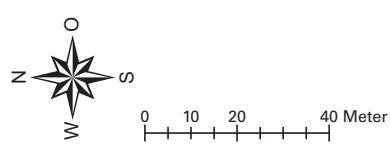




© LUBW, LGL BW **LUBW**


04\_1\_31

**X** NO<sub>2</sub>-, Benzol-Passivsammler  
**O** NO<sub>2</sub>-kontinuierlich, PM<sub>10</sub>, SM,  
 Ruß, B[a]P, PM<sub>2,5</sub>



**Stuttgart Am Neckartor**

**Spotmessungen gemäß der 39. BImSchV in Baden-Württemberg  
- Messjahr 2017 -**



|            |                 |                    |             |              |
|------------|-----------------|--------------------|-------------|--------------|
| MP-Nummer: | 04_1_31_4       | Koordinatensysteme | Rechtswert  | Hochwert     |
| Höhe       | 239 m           | Gauß-Krüger        | 3514111     | 5405641      |
| Standort:  | Am Neckartor 22 | UTM32              | 32 514030   | 5403918      |
|            |                 | WGS84              | 9°11'27.64" | 48°47'17.18" |



|            |                           |                    |             |              |
|------------|---------------------------|--------------------|-------------|--------------|
| MP-Nummer: | 254-1                     | Koordinatensysteme | Rechtswert  | Hochwert     |
| Höhe       | 239 m                     | Gauß-Krüger        | 3514074     | 5405601      |
| Standort:  | Am Neckartor 20 am Siegel | UTM32              | 32 513993   | 5403879      |
|            |                           | WGS84              | 9°11'25.81" | 48°47'15.89" |

**Spotmessungen gemäß der 39. BImSchV in Baden-Württemberg  
- Messjahr 2017 -**



|            |                 |                    |             |              |
|------------|-----------------|--------------------|-------------|--------------|
| MP-Nummer: | 254-2           | Koordinatensysteme | Rechtswert  | Hochwert     |
| Höhe       | 240m            | Gauß-Krüger        | 3514049     | 5405575      |
| Standort:  | Am Neckartor 18 | UTM32              | 32 513968   | 5403853      |
|            |                 | WGS84              | 9°11'24.58" | 48°47'15.05" |



|            |                         |                    |             |              |
|------------|-------------------------|--------------------|-------------|--------------|
| MP-Nummer: | 254-3                   | Koordinatensysteme | Rechtswert  | Hochwert     |
| Höhe       | 239 m                   | Gauß-Krüger        | 3514086     | 5405615      |
| Standort:  | Am Neckartor 22 am Baum | UTM32              | 32 514005   | 5403893      |
|            |                         | WGS84              | 9°11'26.39" | 48°47'16.36" |



**Spotmessungen gemäß der 39. BImSchV in Baden-Württemberg  
- Messjahr 2017 -**



|            |                   |                         |             |              |
|------------|-------------------|-------------------------|-------------|--------------|
| MP-Nummer: | 254-5             | Koordinaten-<br>systeme | Rechtswert  | Hochwert     |
| Höhe       | 258 m             | Gauß-<br>Krüger         | 3514342     | 5405483      |
| Standort:  | Schubartstraße 20 | UTM32                   | 32 514260   | 5403760      |
|            |                   | WGS84                   | 9°11'38.90" | 48°47'12.03" |



|            |                                  |                         |             |              |
|------------|----------------------------------|-------------------------|-------------|--------------|
| MP-Nummer: | 254-6                            | Koordinaten-<br>systeme | Rechtswert  | Hochwert     |
| Höhe       | 239 m                            | Gauß-<br>Krüger         | 3514104     | 5405628      |
| Standort:  | Am Neckartor 22 am Regenfallrohr | UTM32                   | 32 514023   | 5403906      |
|            |                                  | WGS84                   | 9°11'27.26" | 48°47'16.77" |

**Spotmessungen gemäß der 39. BImSchV in Baden-Württemberg  
- Messjahr 2017 -**



|            |   |                     |             |              |
|------------|---|---------------------|-------------|--------------|
| MP-Nummer: | 254-7   | Koordinaten-systeme | Rechtswert  | Hochwert     |
| Höhe       | 237 m   | Gauß-Krüger         | 3514094     | 5405659      |
| Standort:  | Am Neckartor 22 gegenüber der Verkehrsmessstation | UTM32               | 32514013    | 5403937      |
|            |   | WGS84               | 9°11'26.79" | 48°47'17.78" |

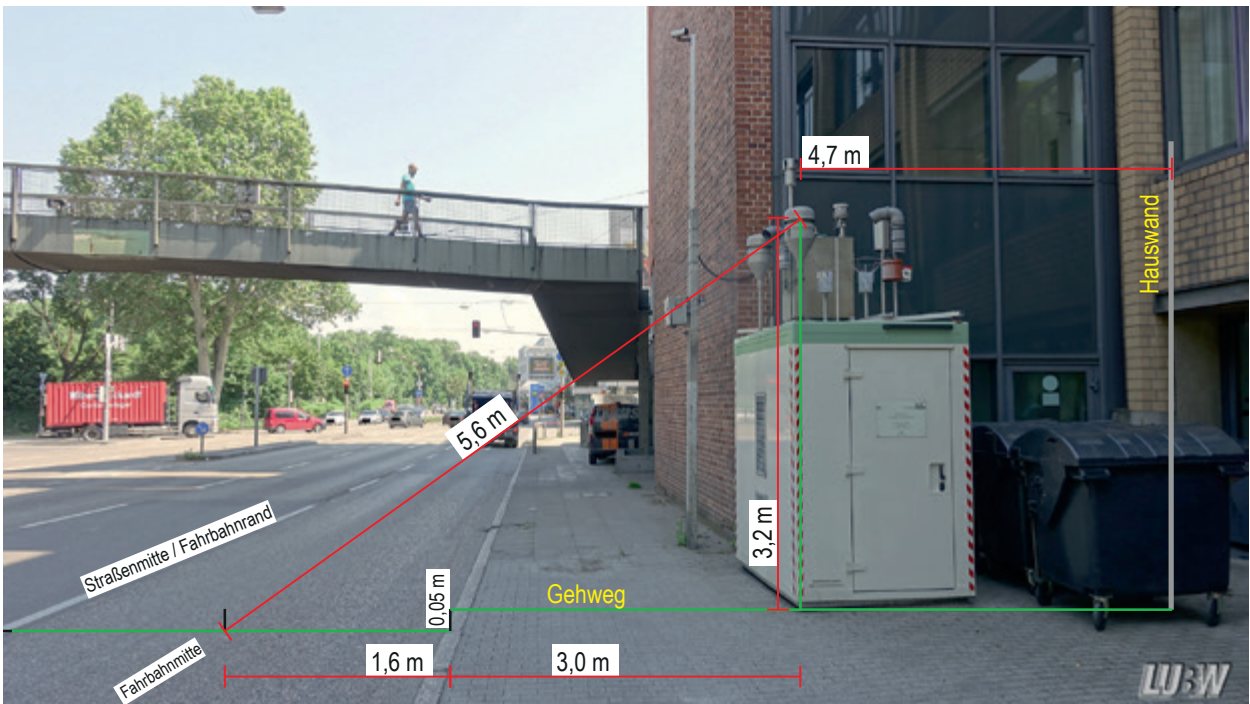


|            |                                   |                     |             |              |
|------------|-----------------------------------|---------------------|-------------|--------------|
| MP-Nummer: | 254-8                             | Koordinaten-systeme | Rechtswert  | Hochwert     |
| Höhe       | 237 m                             | Gauß-Krüger         | 3514059     | 5405618      |
| Standort:  | Am Neckartor 20 gegenüber von MP1 | UTM32               | 32514059    | 5403896      |
|            |                                   | WGS84               | 9°11'25.07" | 48°47'16.44" |

**Spotmessungen gemäß der 39. BImSchV in Baden-Württemberg  
- Messjahr 2017 -**

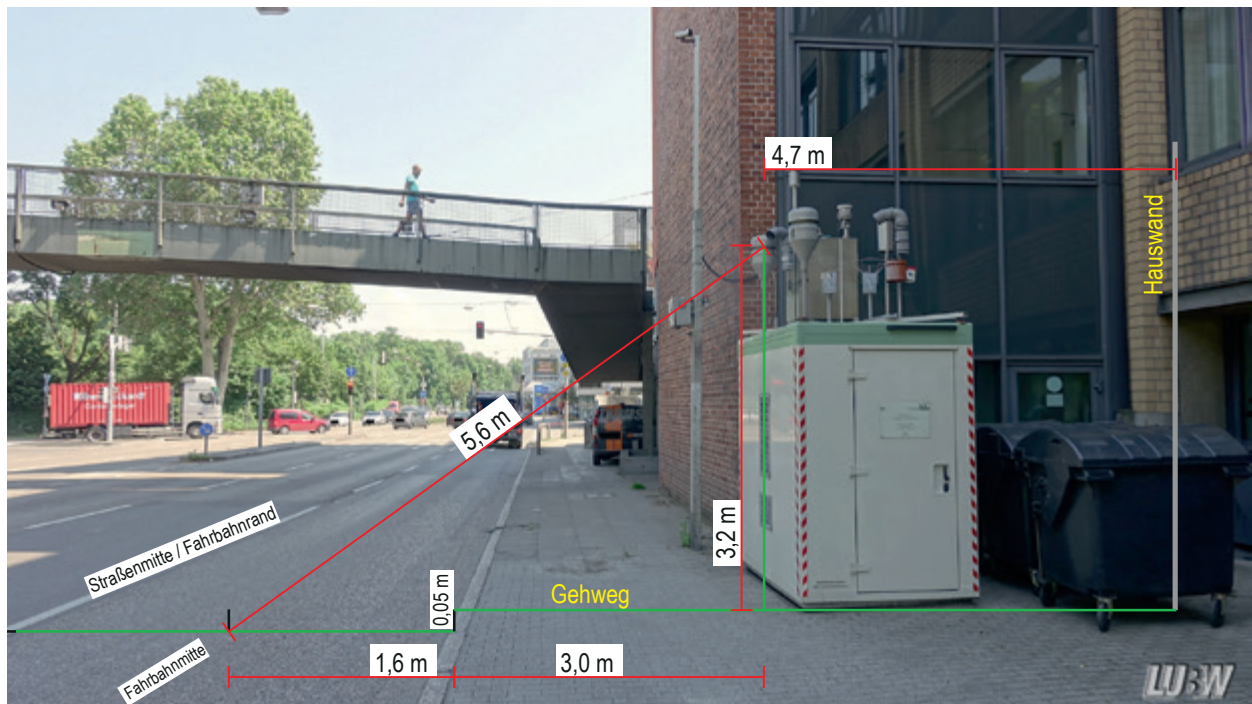


|            |                                |                    |             |              |
|------------|--------------------------------|--------------------|-------------|--------------|
| MP-Nummer: | 254-9                          | Koordinatensysteme | Rechtswert  | Hochwert     |
| Höhe       | 238 m                          | Gauß-Krüger        | 3514031     | 5405587      |
| Standort:  | Am Neckartor 18, gegenüber MP2 | UTM32              | 32513950    | 5403865      |
|            |                                | WGS84              | 9°11'23.71" | 48°47'15.44" |

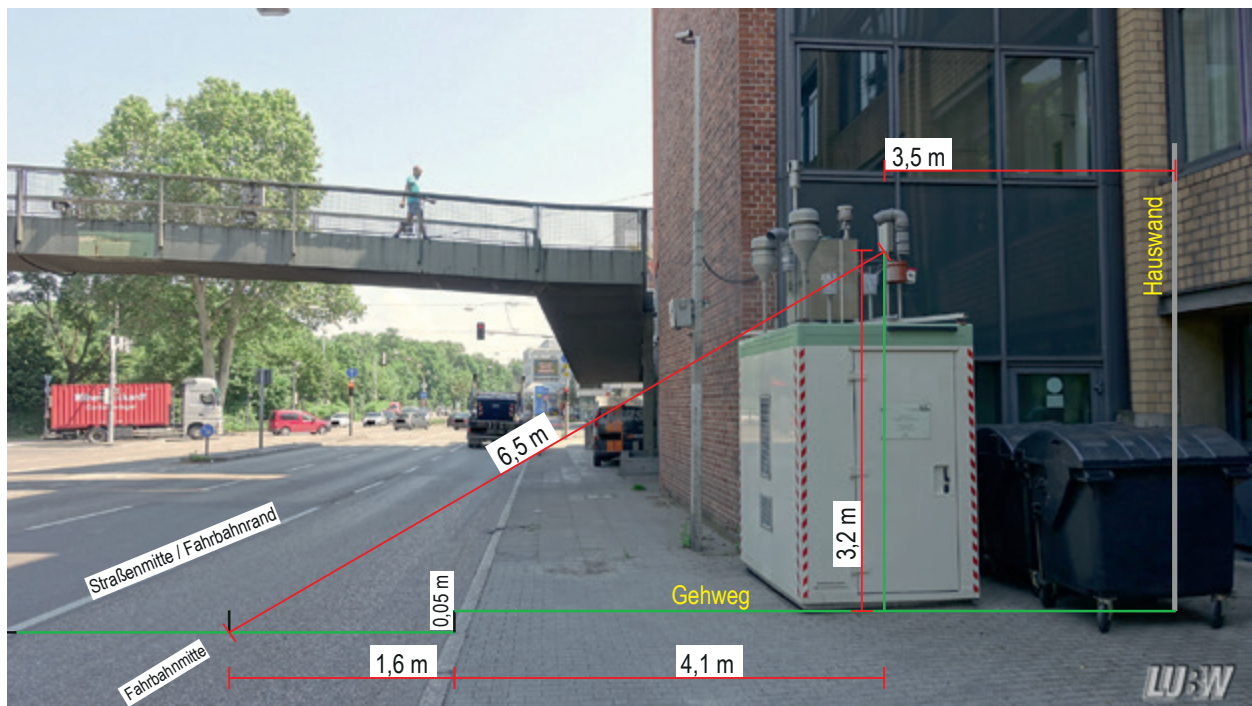


|                   |                 |                    |             |              |
|-------------------|-----------------|--------------------|-------------|--------------|
| MP-Nummer:        | 04_1_31_4       | Koordinatensysteme | Rechtswert  | Hochwert     |
| Höhe              | 239 m           | Gauß-Krüger        | 3514111     | 5405641      |
| Standort:         | Am Neckartor 22 | UTM32              | 32 514030   | 5403918      |
| PM <sub>2,5</sub> |                 | WGS84              | 9°11'27.64" | 48°47'17.18" |

**Spotmessungen gemäß der 39. BImSchV in Baden-Württemberg  
- Messjahr 2017 -**



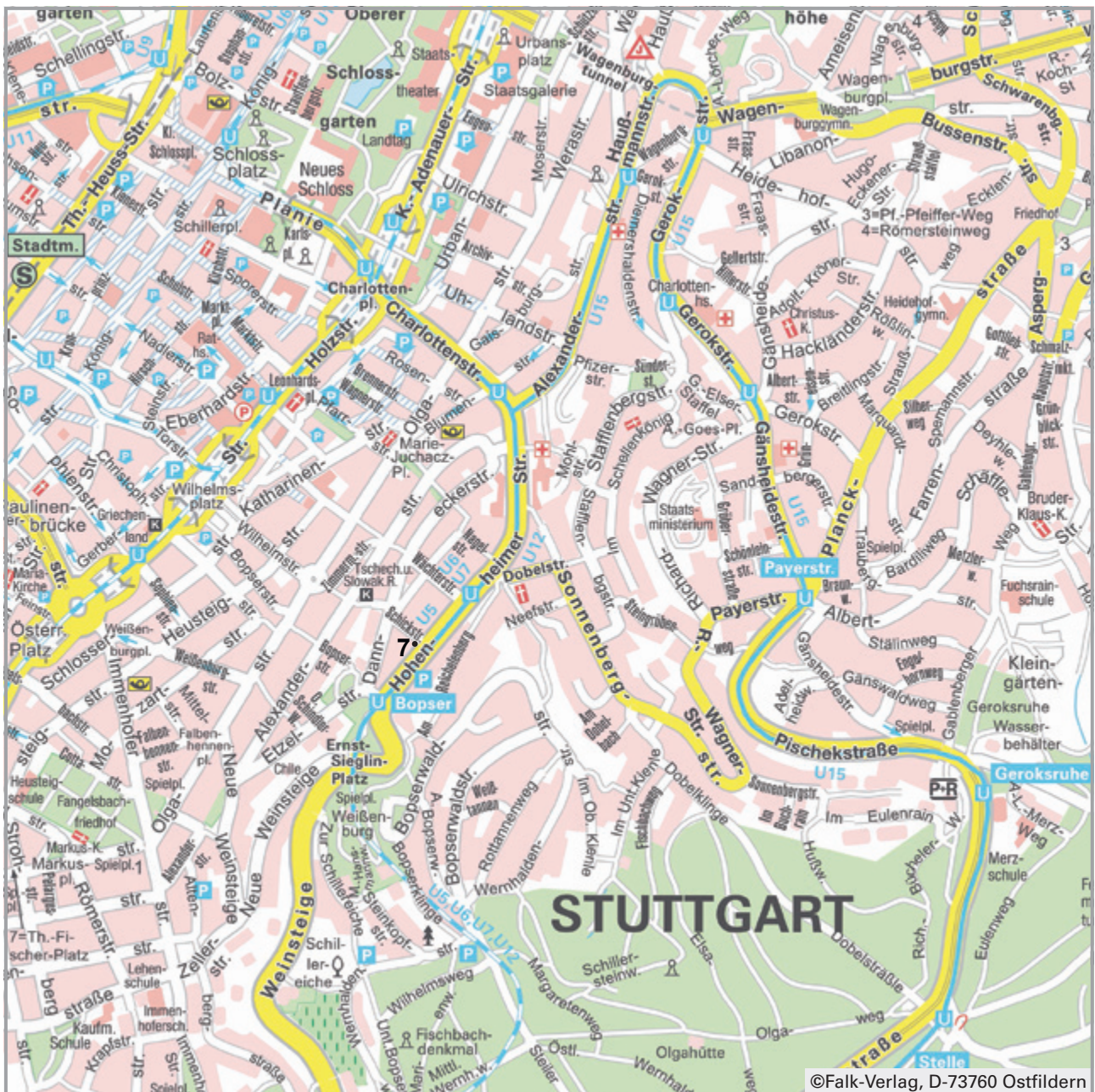
|                  |                 |                    |             |              |
|------------------|-----------------|--------------------|-------------|--------------|
| MP-Nummer:       | 04_1_31_4       | Koordinatensysteme | Rechtswert  | Hochwert     |
| Höhe             | 239 m           | Gauß-Krüger        | 3514111     | 5405641      |
| Standort:        | Am Neckartor 22 | UTM32              | 32 514030   | 5403918      |
| PM <sub>10</sub> |                 | WGS84              | 9°11'27.64" | 48°47'17.18" |



|                 |                 |                    |             |              |
|-----------------|-----------------|--------------------|-------------|--------------|
| MP-Nummer:      | 04_1_31_4       | Koordinatensysteme | Rechtswert  | Hochwert     |
| Höhe            | 239 m           | Gauß-Krüger        | 3514111     | 5405641      |
| Standort:       | Am Neckartor 22 | UTM32              | 32 514030   | 5403918      |
| NO <sub>2</sub> |                 | WGS84              | 9°11'27.64" | 48°47'17.18" |

# Spotmessungen gemäß der 39. BImSchV in Baden-Württemberg - Messjahr 2017 -

MP-Nr.: 04\_1\_33  
Straße: Hohenheimer Straße  
Stadt/Gemeinde: Stuttgart  
Regierungsbezirk: Stuttgart



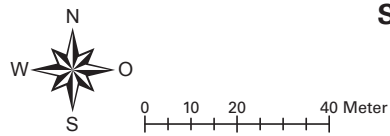


© LUBW, LGL BW **LUBW**

☒ NO<sub>2</sub>-kontinuierlich, PM<sub>10</sub>, Ruß

04\_1\_33

**Stuttgart Hohenheimer Straße**

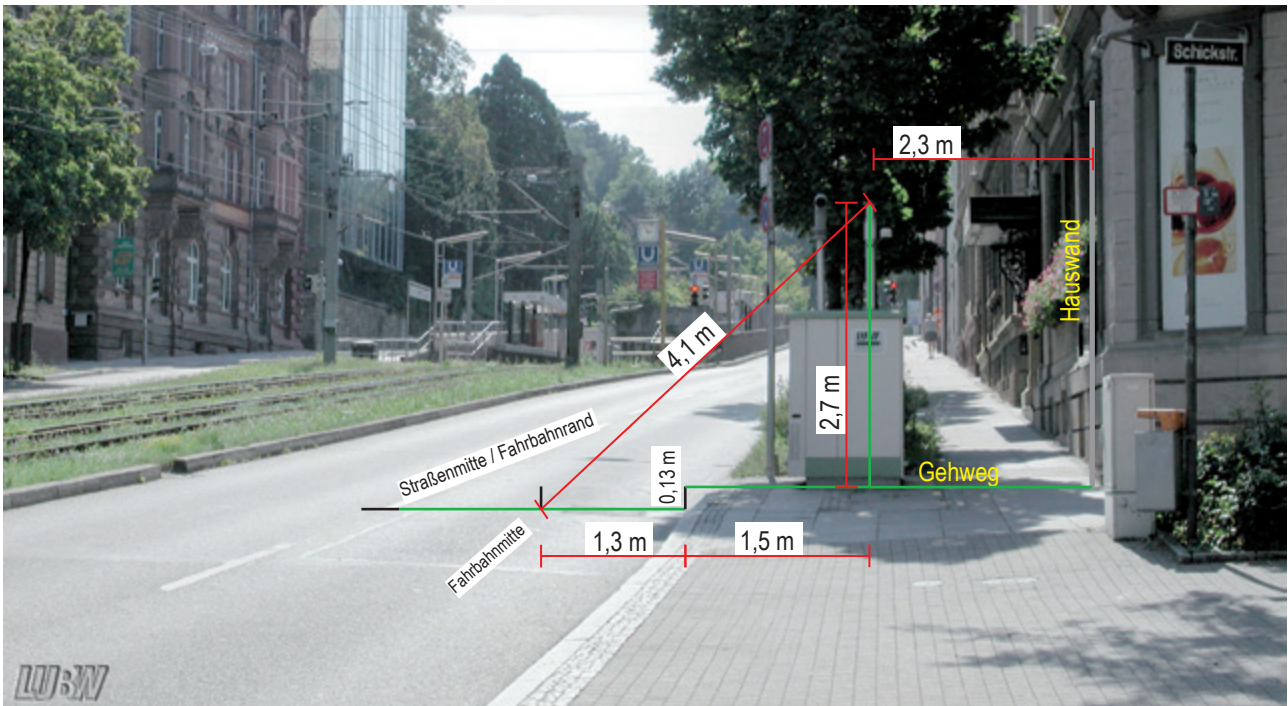


**Spotmessungen gemäß der 39. BImSchV in Baden-Württemberg  
- Messjahr 2017 -**

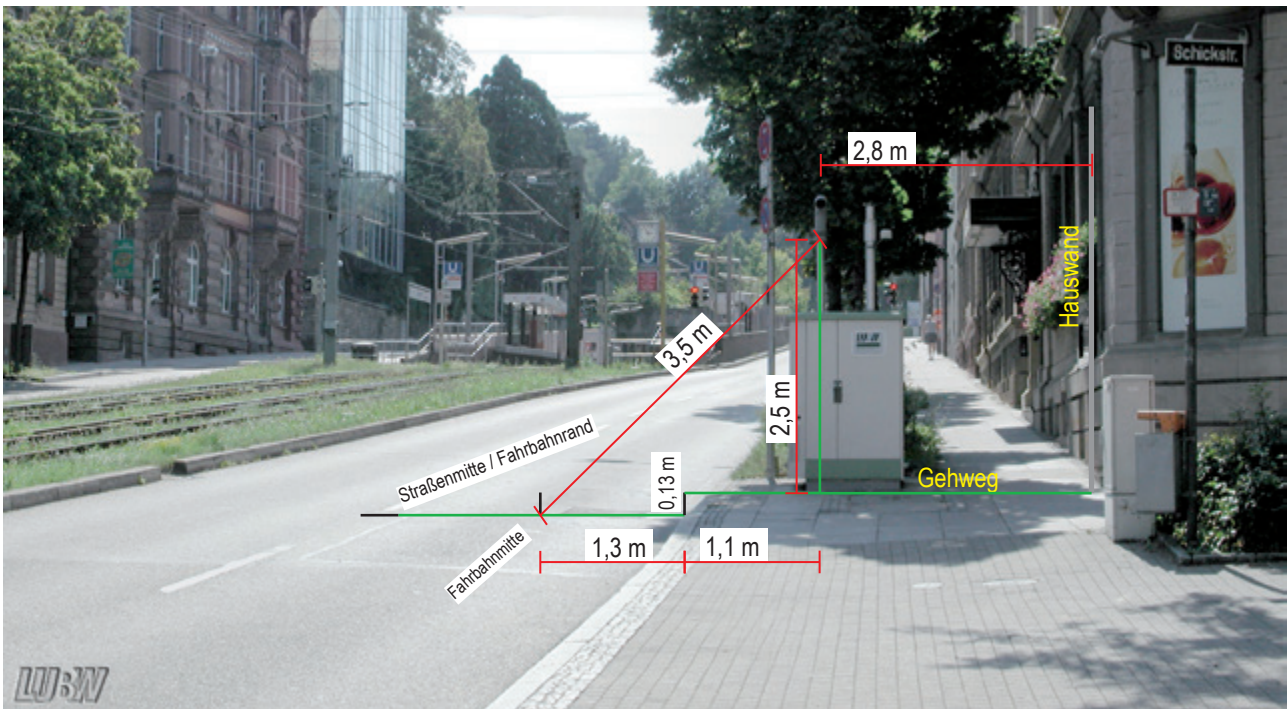


|            |                       |                    |             |              |
|------------|-----------------------|--------------------|-------------|--------------|
| MP-Nummer: | 04_1_33_7             | Koordinatensysteme | Rechtswert  | Hochwert     |
| Höhe       | 302 m                 | Gauß-Krüger        | 3513638     | 5403483      |
| Standort:  | Hohenheimer Straße 64 | UTM32              | 32 513557   | 5401761      |
|            |                       | WGS84              | 9°11'04.17" | 48°46'07.36" |

**Spotmessungen gemäß der 39. BImSchV in Baden-Württemberg  
- Messjahr 2017 -**



|                  |                       |                     |             |              |
|------------------|-----------------------|---------------------|-------------|--------------|
| MP-Nummer:       | 04_1_33_7             | Koordinaten-systeme | Rechtswert  | Hochwert     |
| Höhe             | 302 m                 | Gauß-Krüger         | 3513638     | 5403483      |
| Standort:        | Hohenheimer Straße 64 | UTM32               | 32 513557   | 5401761      |
| PM <sub>10</sub> |                       | WGS84               | 9°11'04.17" | 48°46'07.36" |



|                 |                       |                     |             |              |
|-----------------|-----------------------|---------------------|-------------|--------------|
| MP-Nummer:      | 04_1_33_7             | Koordinaten-systeme | Rechtswert  | Hochwert     |
| Höhe            | 302 m                 | Gauß-Krüger         | 3513638     | 5403483      |
| Standort:       | Hohenheimer Straße 64 | UTM32               | 32 513557   | 5401761      |
| NO <sub>2</sub> |                       | WGS84               | 9°11'04.17" | 48°46'07.36" |



# Spotmessungen gemäß der 39. BImSchV in Baden-Württemberg - Messjahr 2017 -

MP-Nr.: 04\_1\_30  
Straße: Waiblinger Straße  
Stadt/Gemeinde: Stuttgart-Bad Cannstatt  
Regierungsbezirk: Stuttgart

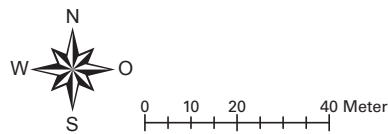




x NO<sub>2</sub>-Passivsammler

04\_1\_30

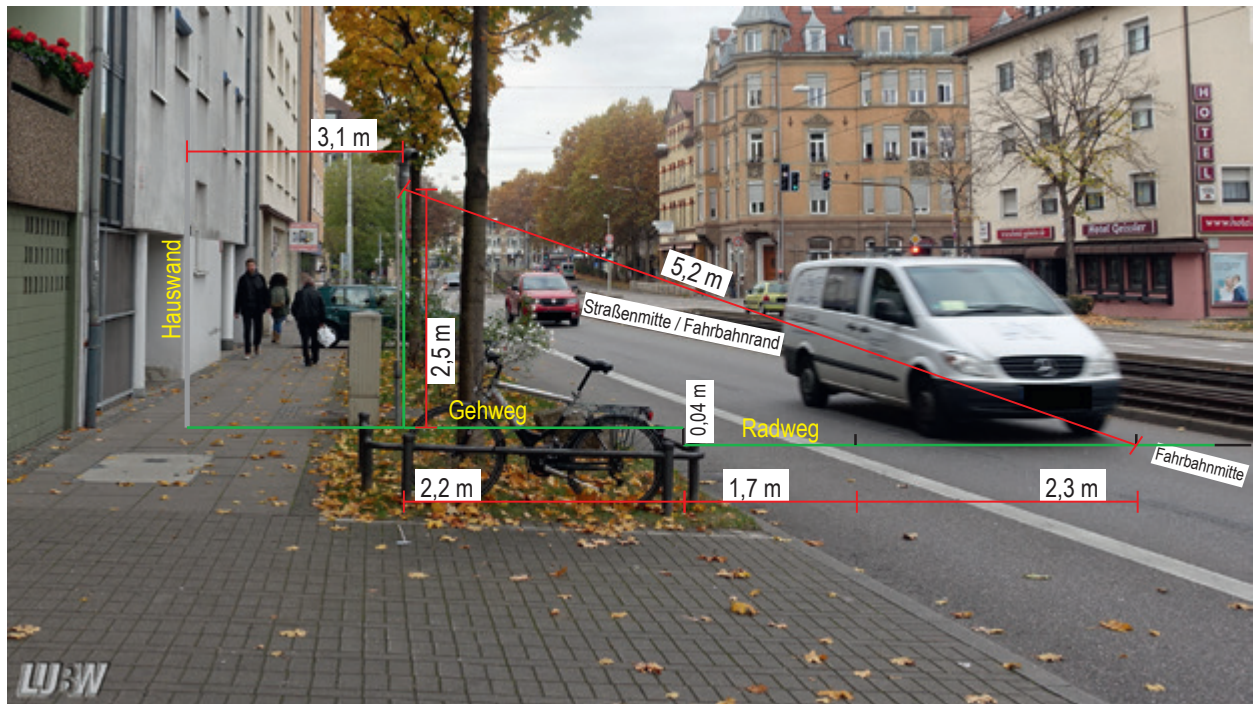
Stuttgart Waiblinger Straße



**Spotmessungen gemäß der 39. BImSchV in Baden-Württemberg  
- Messjahr 2017 -**



|            |                      |                    |             |              |
|------------|----------------------|--------------------|-------------|--------------|
| MP-Nummer: | 04_1_30_7            | Koordinatensysteme | Rechtswert  | Hochwert     |
| Höhe       | 223 m                | Gauß-Krüger        | 3516263     | 5407388      |
| Standort:  | Waiblinger Straße 24 | UTM32              | 32 516181   | 5405665      |
|            |                      | WGS84              | 9°13'13.29" | 48°48'13.56" |

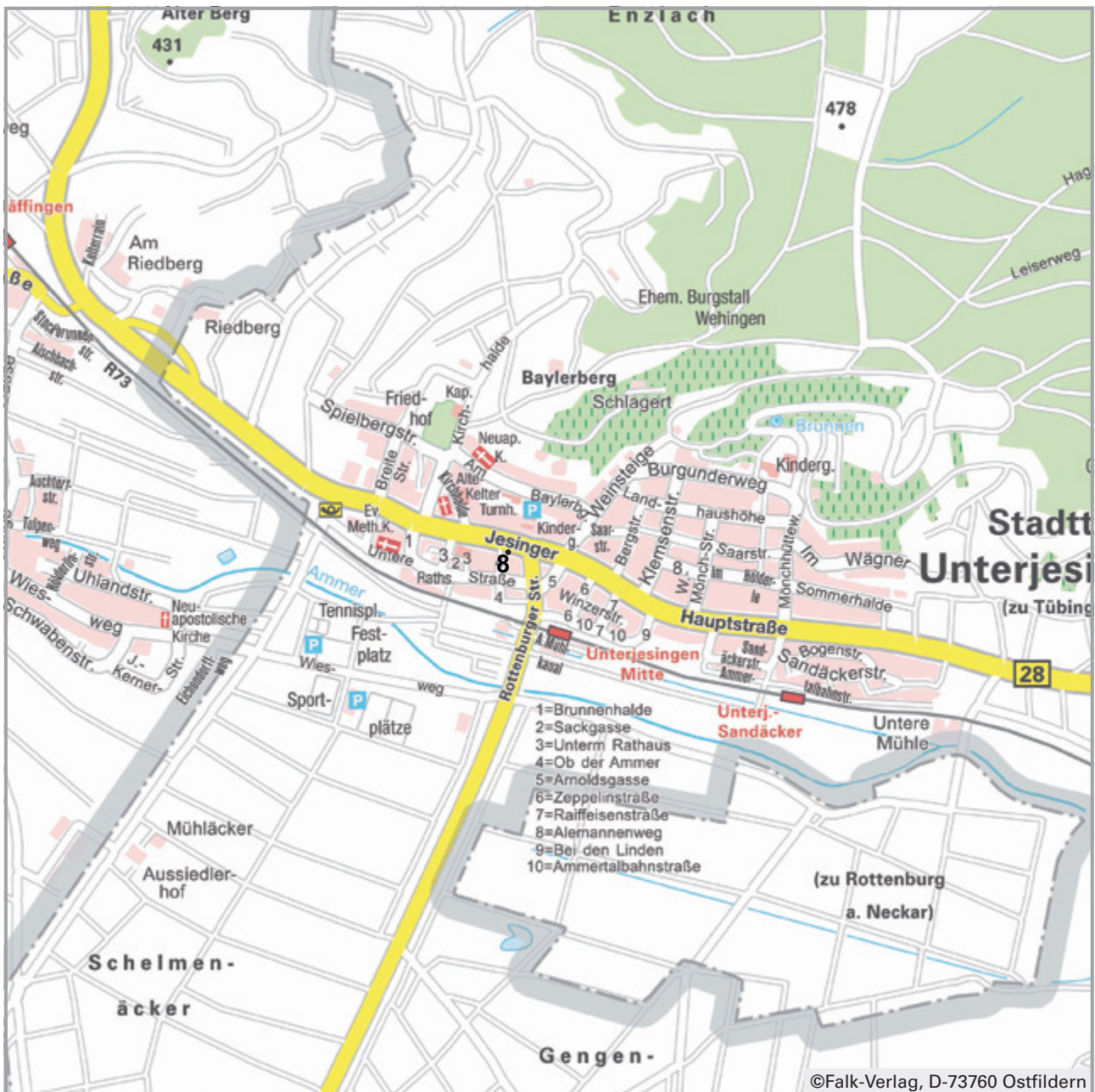


|                 |                      |                    |             |              |
|-----------------|----------------------|--------------------|-------------|--------------|
| MP-Nummer:      | 04_1_30_7            | Koordinatensysteme | Rechtswert  | Hochwert     |
| Höhe            | 223 m                | Gauß-Krüger        | 3516263     | 5407388      |
| Standort:       | Waiblinger Straße 24 | UTM32              | 32 516181   | 5405665      |
| NO <sub>2</sub> |                      | WGS84              | 9°13'13.29" | 48°48'13.56" |

**Spotmessungen gemäß der 39. BImSchV in Baden-Württemberg  
- Messjahr 2017 -**

## Spotmessungen gemäß der 39. BImSchV in Baden-Württemberg - Messjahr 2017 -

MP-Nr.: 04\_4\_01  
 Straße: Jesinger Hauptstraße  
 Stadt/Gemeinde: Tübingen-Unterjesingen  
 Regierungsbezirk: Tübingen

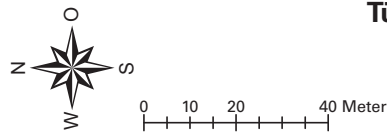




- ✕ NO<sub>2</sub>-Passivsammler
- PM<sub>10</sub>, Ruß, B[a]P

04\_4\_01

### Tübingen Jesinger Hauptstraße



**Spotmessungen gemäß der 39. BImSchV in Baden-Württemberg  
- Messjahr 2017 -**



|            |                         |                    |             |              |
|------------|-------------------------|--------------------|-------------|--------------|
| MP-Nummer: | 04_4_01_8               | Koordinatensysteme | Rechtswert  | Hochwert     |
| Höhe       | 355 m                   | Gauß-Krüger        | ABC         | ABC          |
| Standort:  | Jesinger Hauptstraße 68 | UTM32              | 32 ABC      | 54ABC        |
|            |                         | WGS84              | X°15'38.52" | YY°48'48.52" |

**Spotmessungen gemäß der 39. BImSchV in Baden-Württemberg  
- Messjahr 2017 -**



|                  |                         |                    |             |              |
|------------------|-------------------------|--------------------|-------------|--------------|
| MP-Nummer:       | 04_4_01_8               | Koordinatensysteme | Rechtswert  | Hochwert     |
| Höhe             | 355 m                   | Gauß-Krüger        | ABC         | ABC          |
| Standort:        | Jesinger Hauptstraße 68 | UTM32              | 32 ABC      | 54ABC        |
| PM <sub>10</sub> |                         | WGS84              | X°15'38.52" | YY°48'48.52" |



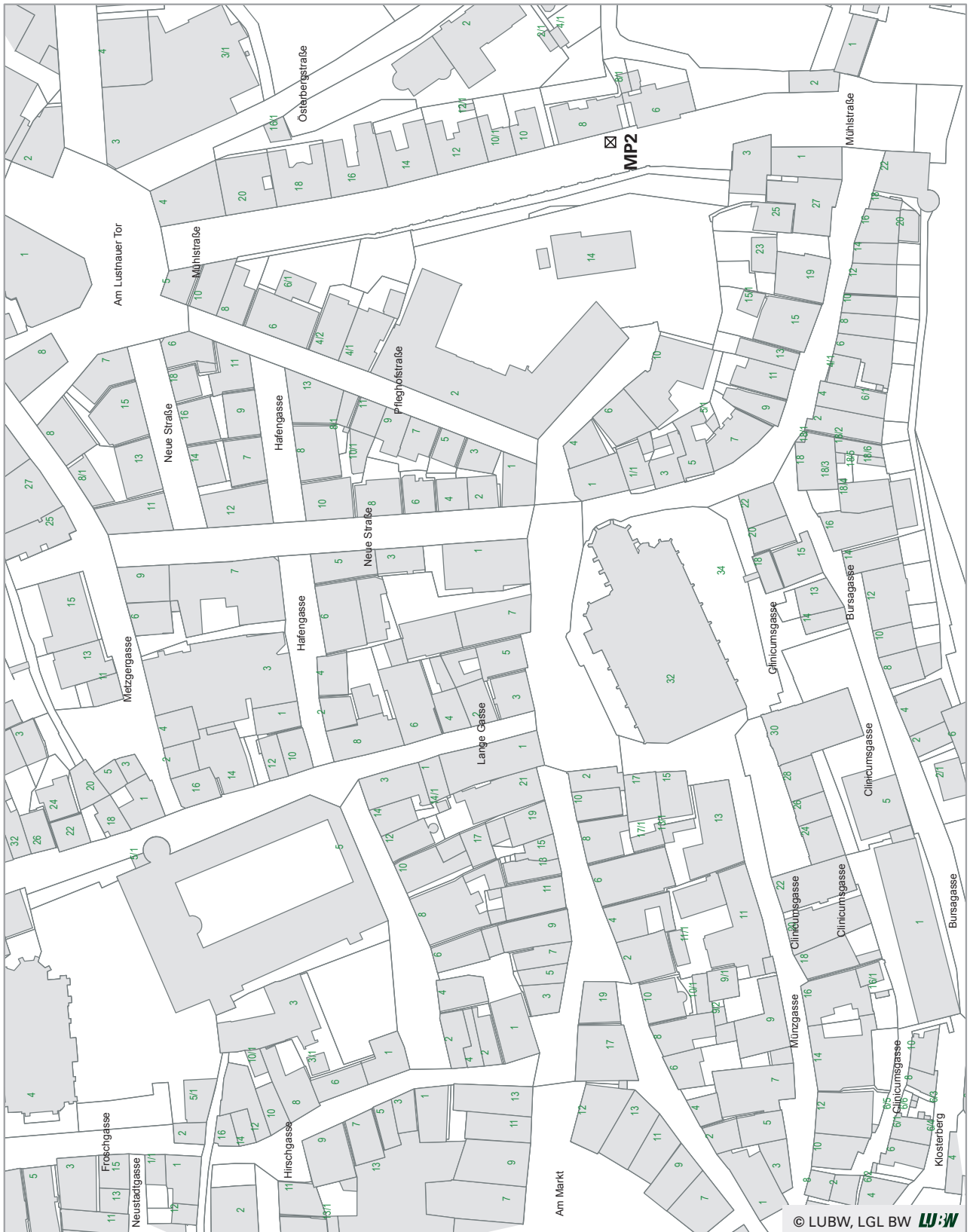
|                 |                         |                    |             |              |
|-----------------|-------------------------|--------------------|-------------|--------------|
| MP-Nummer:      | 04_4_01_8               | Koordinatensysteme | Rechtswert  | Hochwert     |
| Höhe            | 355 m                   | Gauß-Krüger        | ABC         | ABC          |
| Standort:       | Jesinger Hauptstraße 68 | UTM32              | 32 ABC      | 54ABC        |
| NO <sub>2</sub> |                         | WGS84              | X°15'38.52" | YY°48'48.52" |



**Spotmessungen gemäß der 39. BImSchV in Baden-Württemberg  
- Messjahr 2017 -**

MP-Nr.: 04\_4\_03  
 Straße: Mühlstraße  
 Stadt/Gemeinde: Tübingen  
 Regierungsbezirk: Tübingen

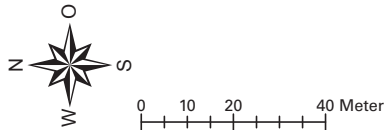




☒ NO<sub>2</sub>-kontinuierlich, PM<sub>10</sub>, Ruß, B[a]P

04\_4\_03

Tübingen Mühlsstraße



**Spotmessungen gemäß der 39. BImSchV in Baden-Württemberg  
- Messjahr 2017 -**

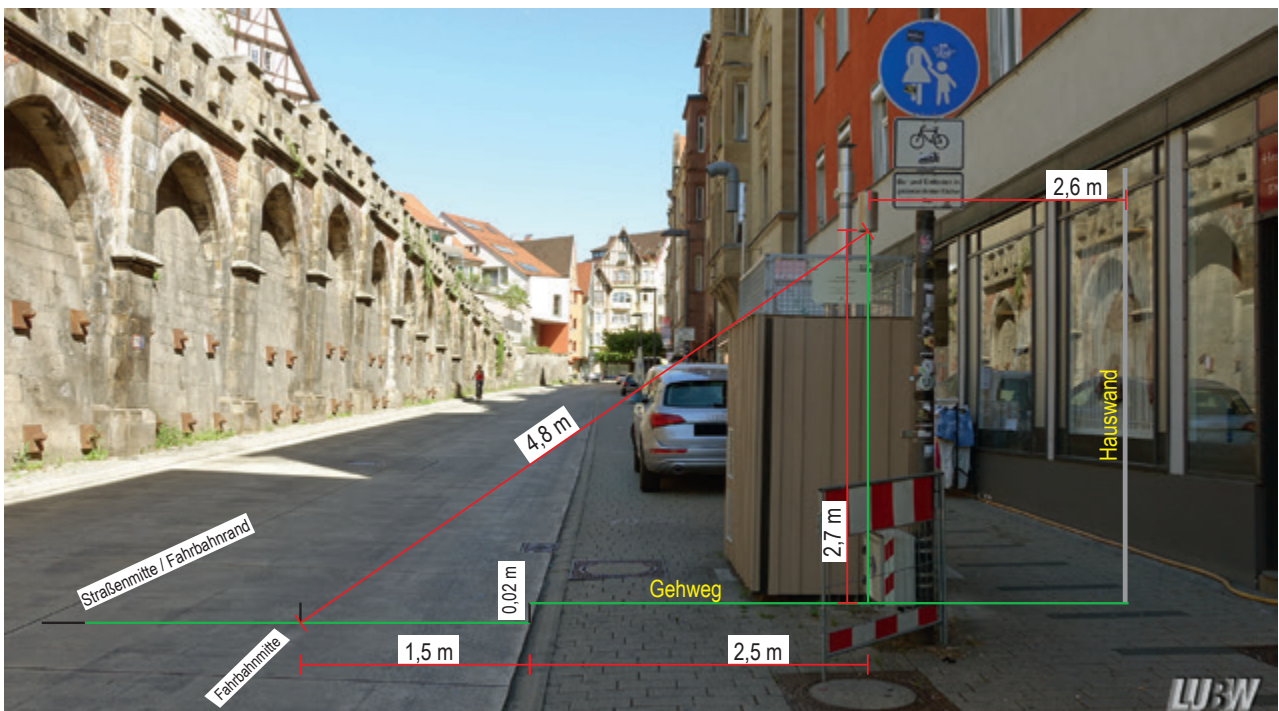


|            |              |                    |             |              |
|------------|--------------|--------------------|-------------|--------------|
| MP-Nummer: | 04_4_03_2    | Koordinatensysteme | Rechtswert  | Hochwert     |
| Höhe       | 340 m        | Gauß-Krüger        | 3504362     | 5375836      |
| Standort:  | Mühlstraße 8 | UTM32              | 32 504284   | 5374125      |
|            |              | WGS84              | 9°03'28.88" | 48°31'12.81" |

**Spotmessungen gemäß der 39. BImSchV in Baden-Württemberg  
- Messjahr 2017 -**



|                  |              |                    |             |              |
|------------------|--------------|--------------------|-------------|--------------|
| MP-Nummer:       | 04_4_03_2    | Koordinatensysteme | Rechtswert  | Hochwert     |
| Höhe             | 340 m        | Gauß-Krüger        | 3504362     | 5375836      |
| Standort:        | Mühlstraße 8 | UTM32              | 32 504284   | 5374125      |
| PM <sub>10</sub> |              | WGS84              | 9°03'28.88" | 48°31'12.81" |



|                 |              |                    |             |              |
|-----------------|--------------|--------------------|-------------|--------------|
| MP-Nummer:      | 04_4_03_2    | Koordinatensysteme | Rechtswert  | Hochwert     |
| Höhe            | 340 m        | Gauß-Krüger        | 3504362     | 5375836      |
| Standort:       | Mühlstraße 8 | UTM32              | 32 504284   | 5374125      |
| NO <sub>2</sub> |              | WGS84              | 9°03'28.88" | 48°31'12.81" |

**Spotmessungen gemäß der 39. BImSchV in Baden-Württemberg  
- Messjahr 2017 -**

MP-Nr.: 04\_4\_08  
 Straße: Karlstraße  
 Stadt/Gemeinde: Ulm  
 Regierungsbezirk: Tübingen



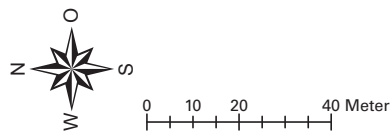


© LUBW, LGL BW **LU:W**

X NO<sub>2</sub>-Passivsammler

04\_4\_08


Ulm Karlsruhe



Spotmessungen gemäß der 39. BImSchV in Baden-Württemberg  
- Messjahr 2017 -



|            |               |                    |             |              |
|------------|---------------|--------------------|-------------|--------------|
| MP-Nummer: | 04_4_08_4     | Koordinatensysteme | Rechtswert  | Hochwert     |
| Höhe       | 481 m         | Gauß-Krüger        | 3573173     | 5363395      |
| Standort:  | Karlstraße 20 | UTM32              | 32573068    | 5361689      |
|            |               | WGS84              | 9°59'14.13" | 48°24'14.83" |



|                 |               |                    |             |              |
|-----------------|---------------|--------------------|-------------|--------------|
| MP-Nummer:      | 04_4_08_4     | Koordinatensysteme | Rechtswert  | Hochwert     |
| Höhe            | 481 m         | Gauß-Krüger        | 3573173     | 5363395      |
| Standort:       | Karlstraße 20 | UTM32              | 32573068    | 5361689      |
| NO <sub>2</sub> |               | WGS84              | 9°59'14.13" | 48°24'14.83" |

**Spotmessungen gemäß der 39. BImSchV in Baden-Württemberg  
- Messjahr 2017 -**



**Spotmessungen gemäß der 39. BImSchV in Baden-Württemberg  
- Messjahr 2017 -**

MP-Nr.: 04\_4\_09  
 Straße: Zinglerstraße  
 Stadt/Gemeinde: Ulm  
 Regierungsbezirk: Tübingen

**wegen Baumaßnahmen  
vorübergehend abgebaut**



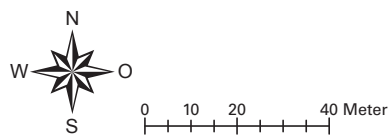
©Falk-Verlag, D-73760 Ostfildern



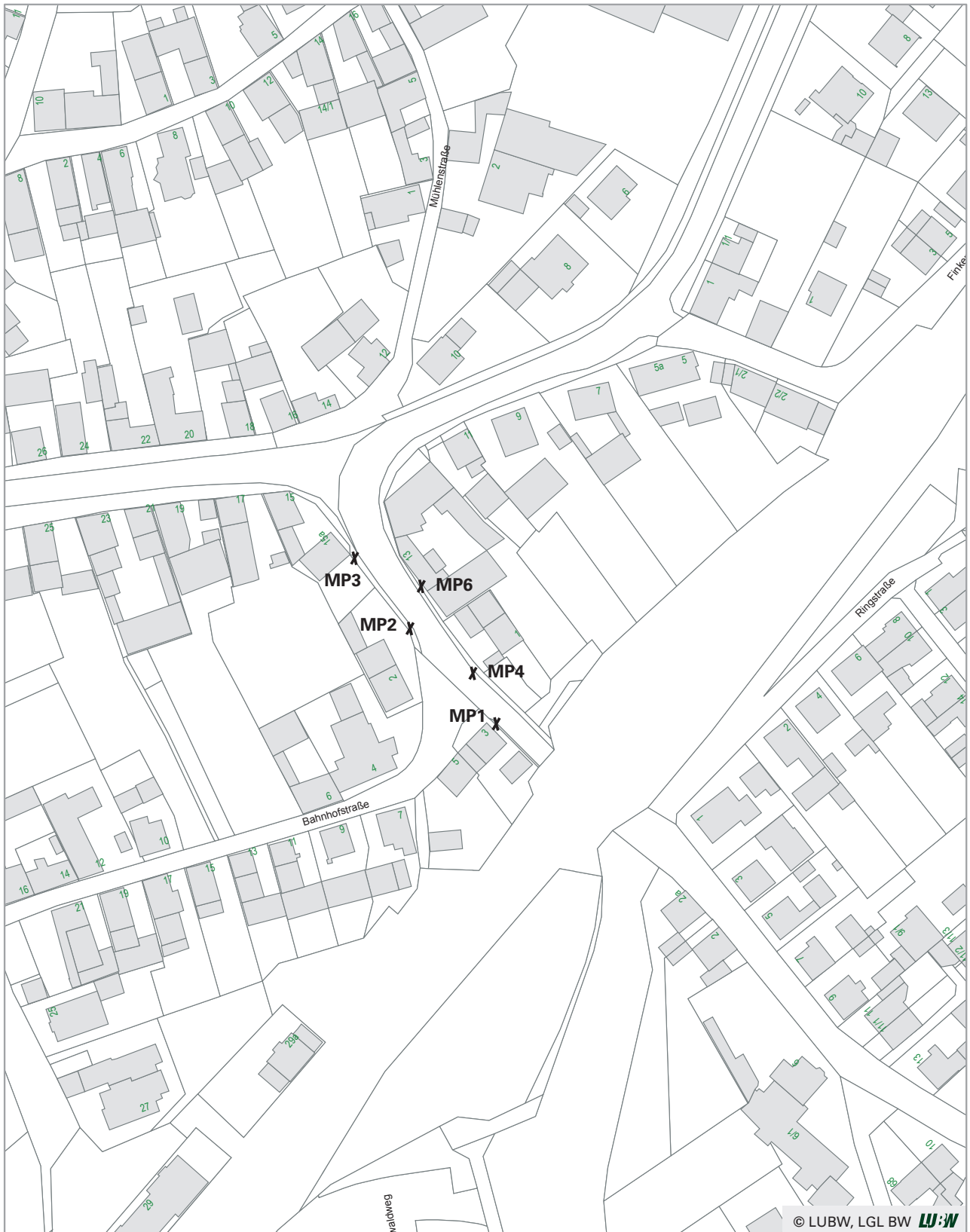
✕ NO<sub>2</sub>-Passivsammler

04\_4\_09

Ulm Zinglerstraße



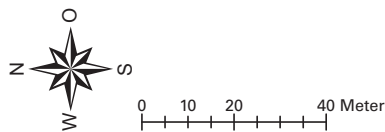





X NO<sub>2</sub>-Passivsammler

04\_2\_48


**Walzbachtal Bahnhofstraße**



**Spotmessungen gemäß der 39. BImSchV in Baden-Württemberg  
- Messjahr 2017 -**



|            |                 |                     |             |              |
|------------|-----------------|---------------------|-------------|--------------|
| MP-Nummer: | 04-2-48-1       | Koordinaten-systeme | Rechtswert  | Hochwert     |
| Höhe       | 168 m           | Gauß-Krüger         | 3469139     | 5432339      |
| Standort:  | Bahnhofstraße 3 | UTM32               | 32 469076   | 5430606      |
|            |                 | WGS84               | 8°34'37.11" | 49°01'39.24" |



|                 |                 |                     |             |              |
|-----------------|-----------------|---------------------|-------------|--------------|
| MP-Nummer:      | 04-2-48-1       | Koordinaten-systeme | Rechtswert  | Hochwert     |
| Höhe            | 168 m           | Gauß-Krüger         | 3469139     | 5432339      |
| Standort:       | Bahnhofstraße 3 | UTM32               | 32 469076   | 5430606      |
| NO <sub>2</sub> |                 | WGS84               | 8°34'37.11" | 49°01'39.24" |

**Spotmessungen gemäß der 39. BImSchV in Baden-Württemberg  
- Messjahr 2017 -**



|            |                 |                     |             |              |
|------------|-----------------|---------------------|-------------|--------------|
| MP-Nummer: | 04-2-48-2       | Koordinaten-systeme | Rechtswert  | Hochwert     |
| Höhe       | 163 m           | Gauß-Krüger         | 3469165     | 5432368      |
| Standort:  | Bahnhofstraße 2 | UTM32               | 32469102    | 5430636      |
|            |                 | WGS84               | 8°34'38.37" | 49°01'40.19" |



|            |                  |                     |             |              |
|------------|------------------|---------------------|-------------|--------------|
| MP-Nummer: | 04-2-48-3        | Koordinaten-systeme | Rechtswert  | Hochwert     |
| Höhe       | 163 m            | Gauß-Krüger         | 3469185     | 5432384      |
| Standort:  | Bahnhofstraße 15 | UTM32               | 32469122    | 5430652      |
|            |                  | WGS84               | 8°34'39.38" | 49°01'40.71" |

**Spotmessungen gemäß der 39. BImSchV in Baden-Württemberg  
- Messjahr 2017 -**



|            |                 |                     |             |              |
|------------|-----------------|---------------------|-------------|--------------|
| MP-Nummer: | 04-2-48-4       | Koordinaten-systeme | Rechtswert  | Hochwert     |
| Höhe       | 163 m           | Gauß-Krüger         | 3469152     | 5432350      |
| Standort:  | Bahnhofstraße 1 | UTM32               | 32469089    | 5430617      |
|            |                 | WGS84               | 8°34'37.76" | 49°01'39.59" |



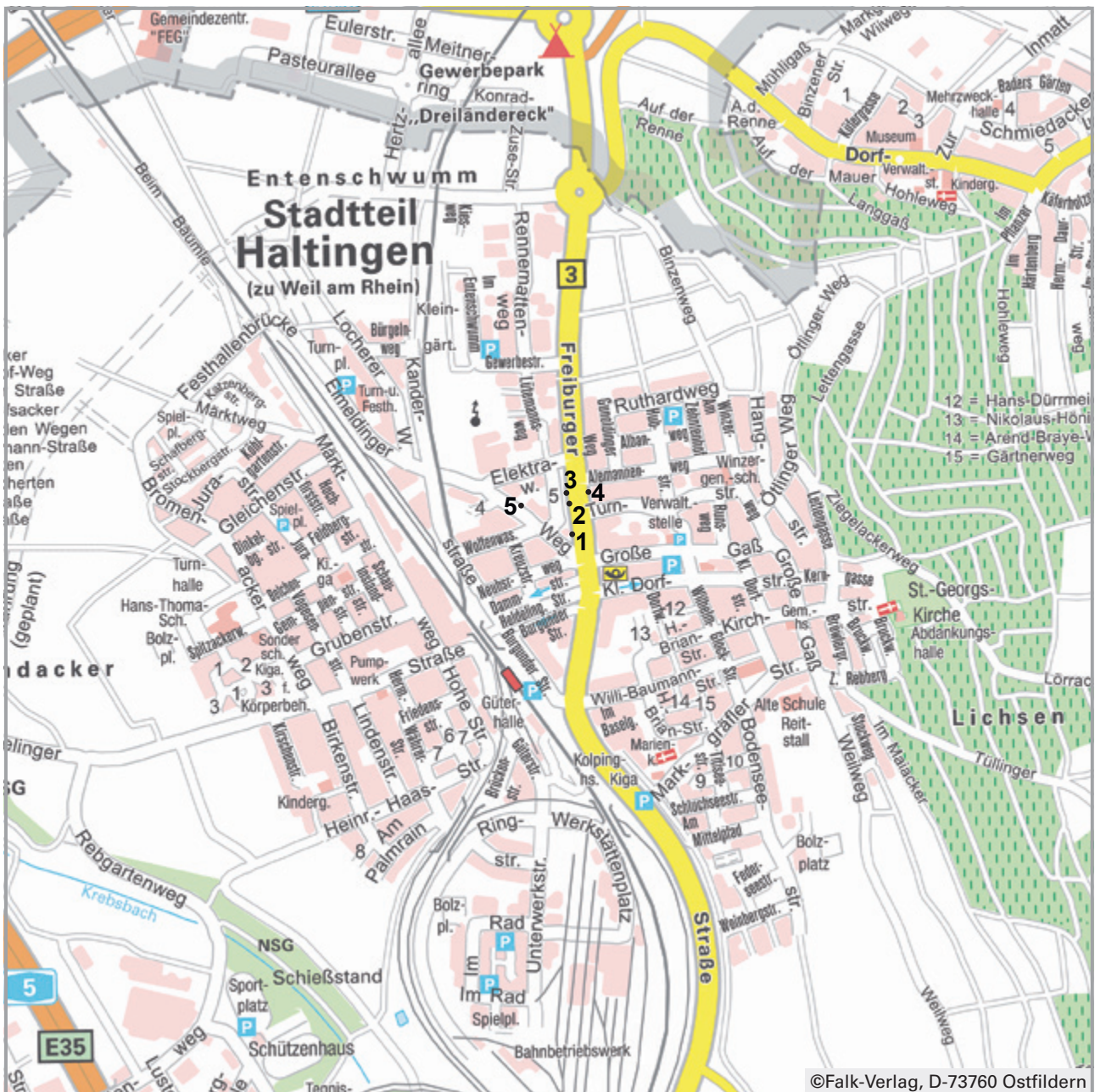
|            |                     |                     |             |              |
|------------|---------------------|---------------------|-------------|--------------|
| MP-Nummer: | 04-2-48-6           | Koordinaten-systeme | Rechtswert  | Hochwert     |
| Höhe       | 163 m               | Gauß-Krüger         | 3469177     | 5432365      |
| Standort:  | Jöhlinger Straße 13 | UTM32               | 32469114    | 5430632      |
|            |                     | WGS84               | 8°34'38.96" | 49°01'40.08" |

**Spotmessungen gemäß der 39. BImSchV in Baden-Württemberg  
- Messjahr 2017 -**



# Spotmessungen gemäß der 39. BImSchV in Baden-Württemberg - Messjahr 2017 -

MP-Nr.: 04-3-040-1  
 Straße: Freiburger Straße  
 Stadt/Gemeinde: Weil am Rhein  
 Regierungsbezirk: Freiburg



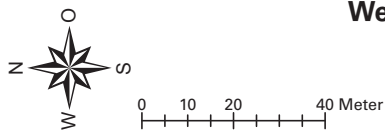


© LUBW, LGL BW **LU:W**

X NO<sub>2</sub>-Passivsammler

04-3-040

Weil am Rhein Freiberger Straße



**Spotmessungen gemäß der 39. BImSchV in Baden-Württemberg  
- Messjahr 2017 -**



|            |                      |                    |             |              |
|------------|----------------------|--------------------|-------------|--------------|
| MP-Nummer: | 04-3-040-1           | Koordinatensysteme | Rechtswert  | Hochwert     |
| Höhe       | 270 m                | Gauß-Krüger        | 3395847     | 5276166      |
| Standort:  | Freiburger Straße 83 | UTM32              | 32395812    | 5274496      |
|            |                      | WGS84              | 7°36'48.81" | 47°36'55.76" |



|                 |                      |                    |             |              |
|-----------------|----------------------|--------------------|-------------|--------------|
| MP-Nummer:      | 04-3-040-1           | Koordinatensysteme | Rechtswert  | Hochwert     |
| Höhe            | 270 m                | Gauß-Krüger        | 3395847     | 5276166      |
| Standort:       | Freiburger Straße 83 | UTM32              | 32395812    | 5274496      |
| NO <sub>2</sub> |                      | WGS84              | 7°36'48.81" | 47°36'55.76" |

**Spotmessungen gemäß der 39. BImSchV in Baden-Württemberg  
- Messjahr 2017 -**



|            |                      |                         |             |              |
|------------|----------------------|-------------------------|-------------|--------------|
| MP-Nummer: | 281-2                | Koordinaten-<br>systeme | Rechtswert  | Hochwert     |
| Höhe       | 270 m                | Gauß-<br>Krüger         | 3395840     | 5276229      |
| Standort:  | Freiburger Straße 91 | UTM32                   | 32395805    | 5274560      |
|            |                      | WGS84                   | 7°36'48.41" | 47°36'57.82" |



|            |                      |                         |             |              |
|------------|----------------------|-------------------------|-------------|--------------|
| MP-Nummer: | 281-3                | Koordinaten-<br>systeme | Rechtswert  | Hochwert     |
| Höhe       | 269 m                | Gauß-<br>Krüger         | 3395835     | 5276269      |
| Standort:  | Freiburger Straße 95 | UTM32                   | 32395800    | 5274599      |
|            |                      | WGS84                   | 7°36'48.13" | 47°36'59.10" |

**Spotmessungen gemäß der 39. BImSchV in Baden-Württemberg  
- Messjahr 2017 -**



|            |                       |                     |             |              |
|------------|-----------------------|---------------------|-------------|--------------|
| MP-Nummer: | 281-4                 | Koordinaten-systeme | Rechtswert  | Hochwert     |
| Höhe       | 269 m                 | Gauß-Krüger         | 3395847     | 5276270      |
| Standort:  | Freiburger Straße 106 | UTM32               | 32395812    | 5274601      |
|            |                       | WGS84               | 7°36'48.72" | 47°36'59.15" |



|            |               |                     |             |              |
|------------|---------------|---------------------|-------------|--------------|
| MP-Nummer: | 281-5         | Koordinaten-systeme | Rechtswert  | Hochwert     |
| Höhe       | 269 m         | Gauß-Krüger         | 3395751     | 5276190      |
| Standort:  | Wolfenwasen 6 | UTM32               | 32395716    | 5274520      |
|            |               | WGS84               | 7°36'44.18" | 47°36'56.48" |

**Spotmessungen gemäß der 39. BImSchV in Baden-Württemberg  
- Messjahr 2017 -**

## Verkehrsmessstation

Freiburg

Heilbronn

Karlsruhe

Mannheim

Pfinztal-Berghausen

Reutlingen

Schramberg

Stuttgart





# Spotmessungen gemäß der 39. BImSchV in Baden-Württemberg - Messjahr 2017 -

MP-Nr.: VMS1  
Straße: Schwarzwaldstraße  
Stadt/Gemeinde: Freiburg  
Regierungsbezirk: Freiburg



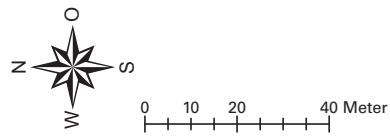


© LUBW, LGL BW **LUBW**

VMS 1

**Freiburg Schwarzwaldstraße**

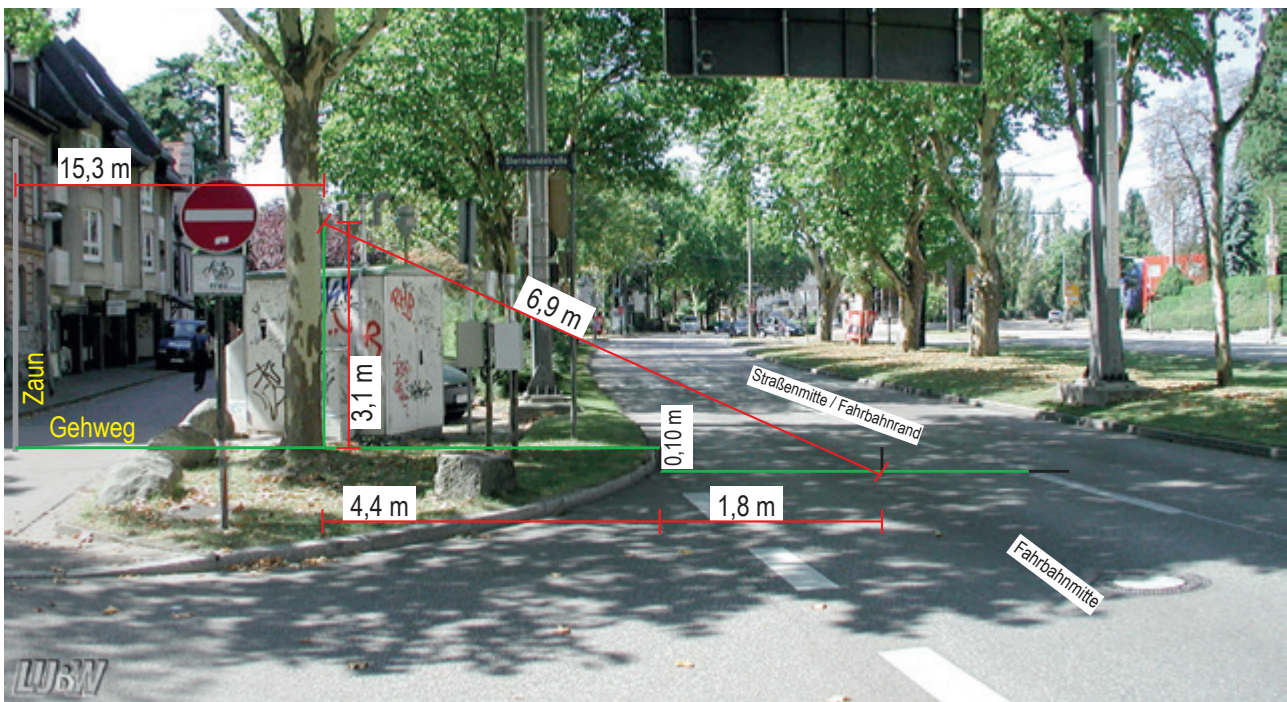
- X Benzol-Passivsammler
- ▲ NO<sub>2</sub>-kontinuierlich, PM<sub>10</sub>, SM, Ruß, B[a]P, PM<sub>2,5</sub>



**Spotmessungen gemäß der 39. BImSchV in Baden-Württemberg  
- Messjahr 2017 -**

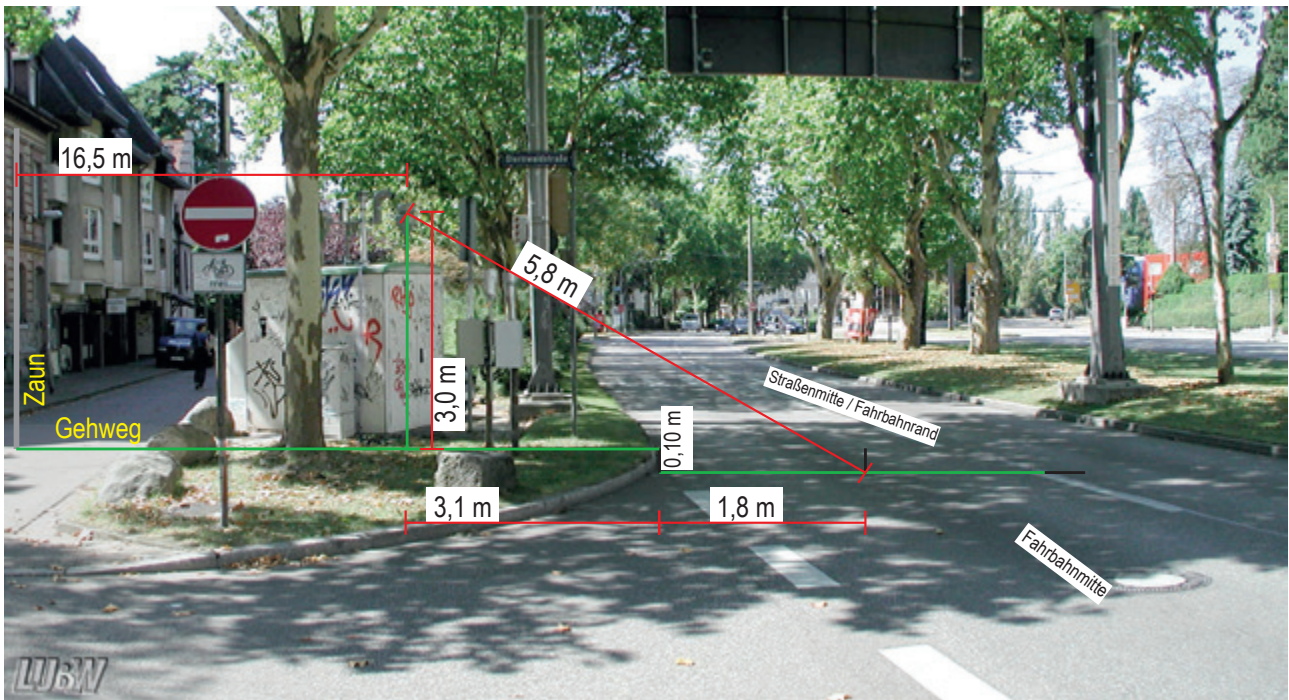


|            |  |                    |             |              |
|------------|--|--------------------|-------------|--------------|
| MP-Nummer: | VMS-1  | Koordinatensysteme | Rechtswert  | Hochwert     |
| Höhe       | 289 m  | Gauß-Krüger        | 3414979     | 5317373      |
| Standort:  | Schwarzwaldstraße 76 an Abzweig Sternwaldstraße auf Parkstreifen | UTM32              | 32414937    | 5315686      |
|            |  | WGS84              | 7°51'35.70" | 47°59'19.75" |




|                   |  |                    |             |              |
|-------------------|--|--------------------|-------------|--------------|
| MP-Nummer:        | VMS-1  | Koordinatensysteme | Rechtswert  | Hochwert     |
| Höhe              | 289 m  | Gauß-Krüger        | 3414979     | 5317373      |
| Standort:         | Schwarzwaldstraße 76 an Abzweig Sternwaldstraße auf Parkstreifen | UTM32              | 32414937    | 5315686      |
| PM <sub>2,5</sub> |  | WGS84              | 7°51'35.70" | 47°59'19.75" |

**Spotmessungen gemäß der 39. BImSchV in Baden-Württemberg  
- Messjahr 2017 -**



|                  |  |                    |             |              |
|------------------|--|--------------------|-------------|--------------|
| MP-Nummer:       | VMS-1  | Koordinatensysteme | Rechtswert  | Hochwert     |
| Höhe             | 289 m  | Gauß-Krüger        | 3414979     | 5317373      |
| Standort:        | Schwarzwaldstraße 76 an Abzweig Sternwaldstraße auf Parkstreifen | UTM32              | 32414937    | 5315686      |
| PM <sub>10</sub> |  | WGS84              | 7°51'35.70" | 47°59'19.75" |

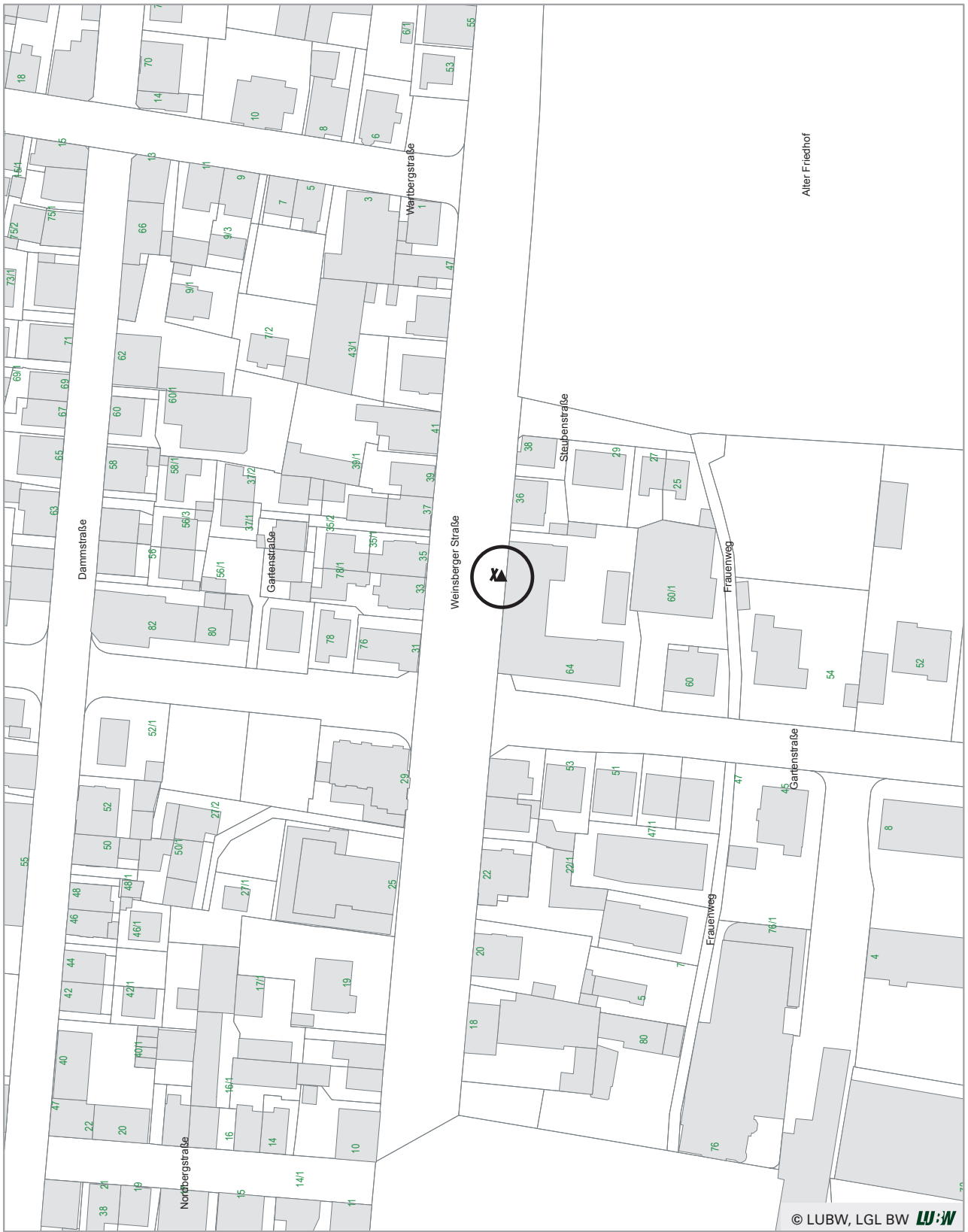


|                 |  |                    |             |              |
|-----------------|--|--------------------|-------------|--------------|
| MP-Nummer:      | VMS-1  | Koordinatensysteme | Rechtswert  | Hochwert     |
| Höhe            | 289 m  | Gauß-Krüger        | 3414979     | 5317373      |
| Standort:       | Schwarzwaldstraße 76 an Abzweig Sternwaldstraße auf Parkstreifen | UTM32              | 32414937    | 5315686      |
| NO <sub>2</sub> |  | WGS84              | 7°51'35.70" | 47°59'19.75" |

# Spotmessungen gemäß der 39. BImSchV in Baden-Württemberg - Messjahr 2017 -

MP-Nr.: VMS-2  
Straße: Weinsberger Straße  
Stadt/Gemeinde: Heilbronn  
Regierungsbezirk: Stuttgart

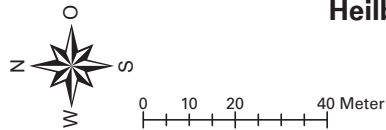





© LUBW, LGL BW **LUBW** VMS2

- X Benzol-Passivsammler
- ▲ NO<sub>2</sub>-kontinuierlich, PM<sub>10</sub>, SM, Ruß, B(a)P, PM<sub>2,5</sub>

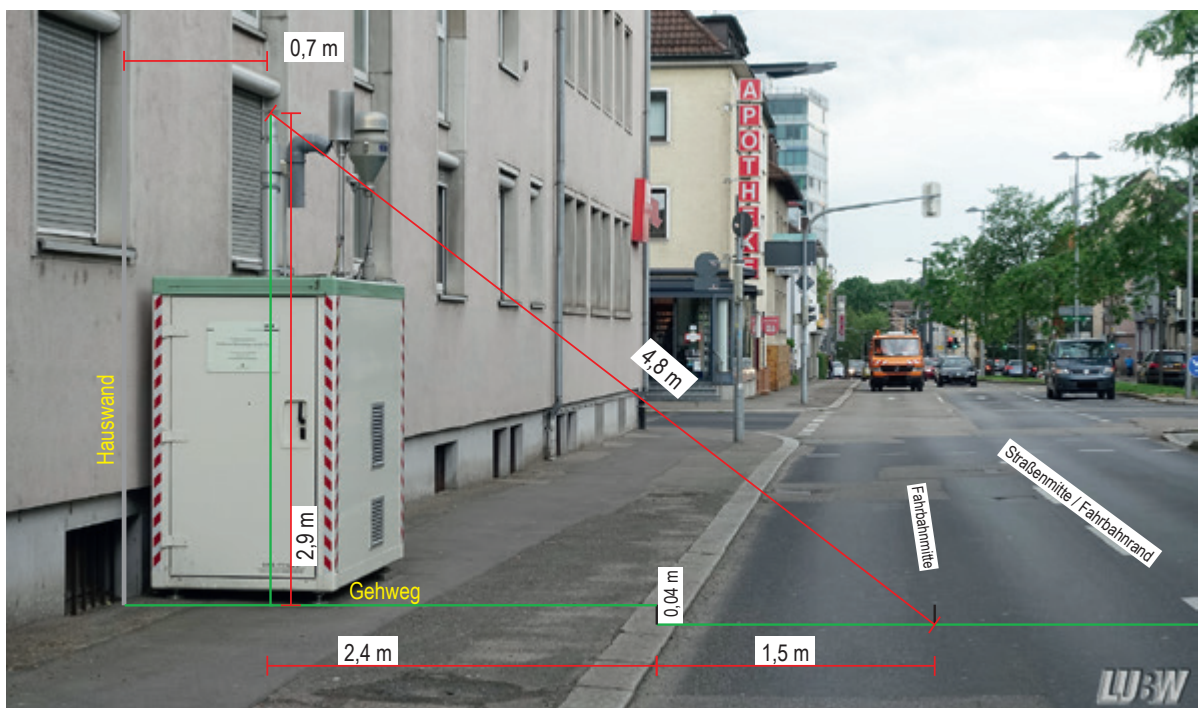
### Heilbronn Weinsberger Straße-Ost



**Spotmessungen gemäß der 39. BImSchV in Baden-Württemberg  
- Messjahr 2017 -**

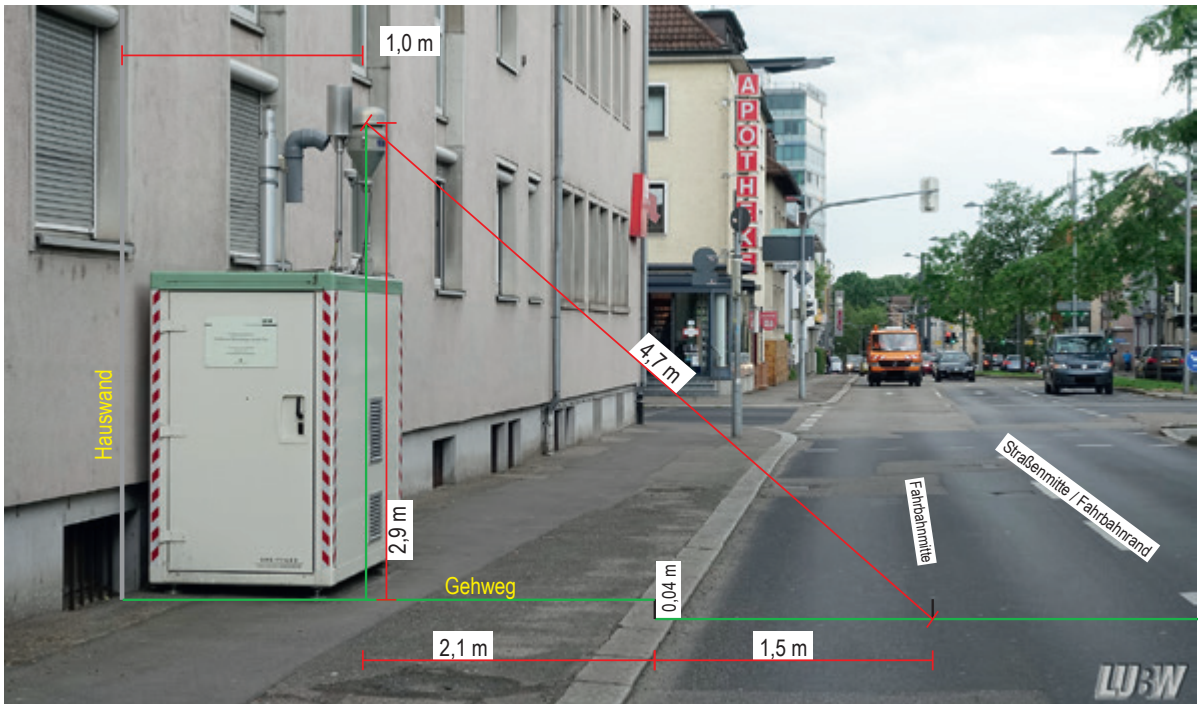


|            |                       |                    |             |              |
|------------|-----------------------|--------------------|-------------|--------------|
| MP-Nummer: | VMS-2                 | Koordinatensysteme | Rechtswert  | Hochwert     |
| Höhe       | 165 m                 | Gauß-Krüger        | 3516556     | 5445449      |
| Standort:  | Weinsberger Straße 34 | UTM32              | 32 516474   | 5443711      |
|            |                       | WGS84              | 9°13'33.20" | 49°08'45.60" |

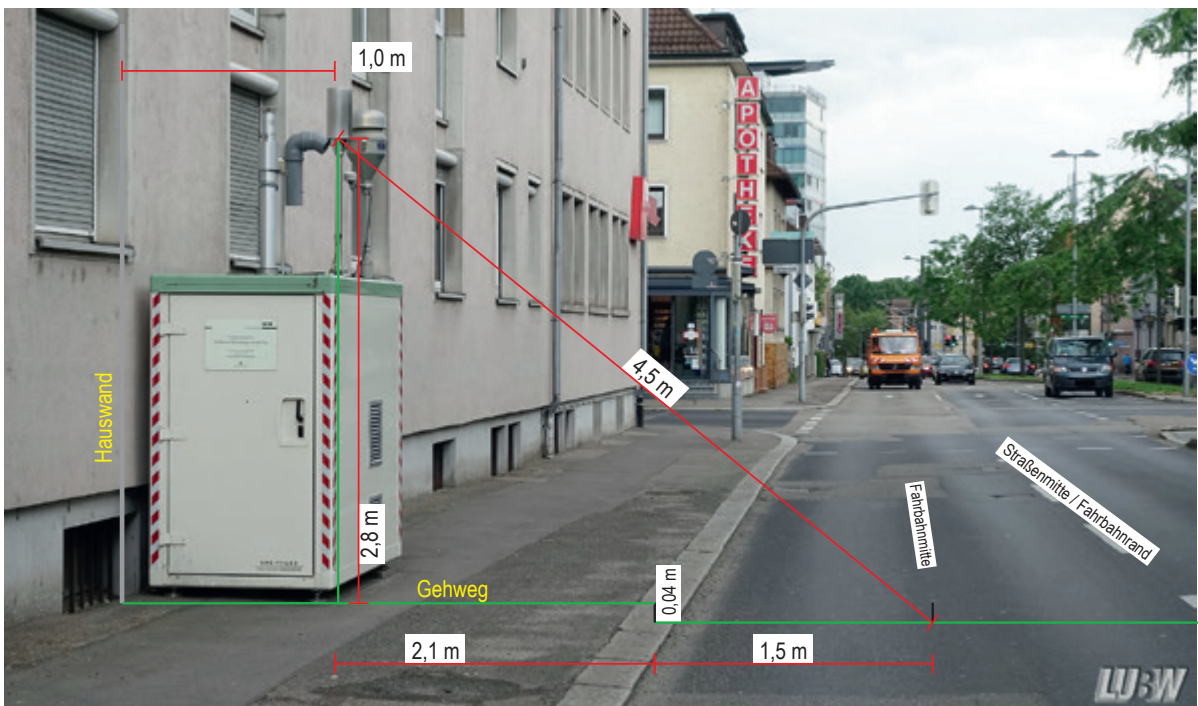


|                   |                       |                    |             |              |
|-------------------|-----------------------|--------------------|-------------|--------------|
| MP-Nummer:        | VMS-2                 | Koordinatensysteme | Rechtswert  | Hochwert     |
| Höhe              | 165 m                 | Gauß-Krüger        | 3516556     | 5445449      |
| Standort:         | Weinsberger Straße 34 | UTM32              | 32 516474   | 5443711      |
| PM <sub>2,5</sub> |                       | WGS84              | 9°13'33.20" | 49°08'45.60" |

**Spotmessungen gemäß der 39. BImSchV in Baden-Württemberg  
- Messjahr 2017 -**



|                  |                       |                    |             |              |
|------------------|-----------------------|--------------------|-------------|--------------|
| MP-Nummer:       | VMS-2                 | Koordinatensysteme | Rechtswert  | Hochwert     |
| Höhe             | 165 m                 | Gauß-Krüger        | 3516556     | 5445449      |
| Standort:        | Weinsberger Straße 34 | UTM32              | 32 516474   | 5443711      |
| PM <sub>10</sub> |                       | WGS84              | 9°13'33.20" | 49°08'45.60" |



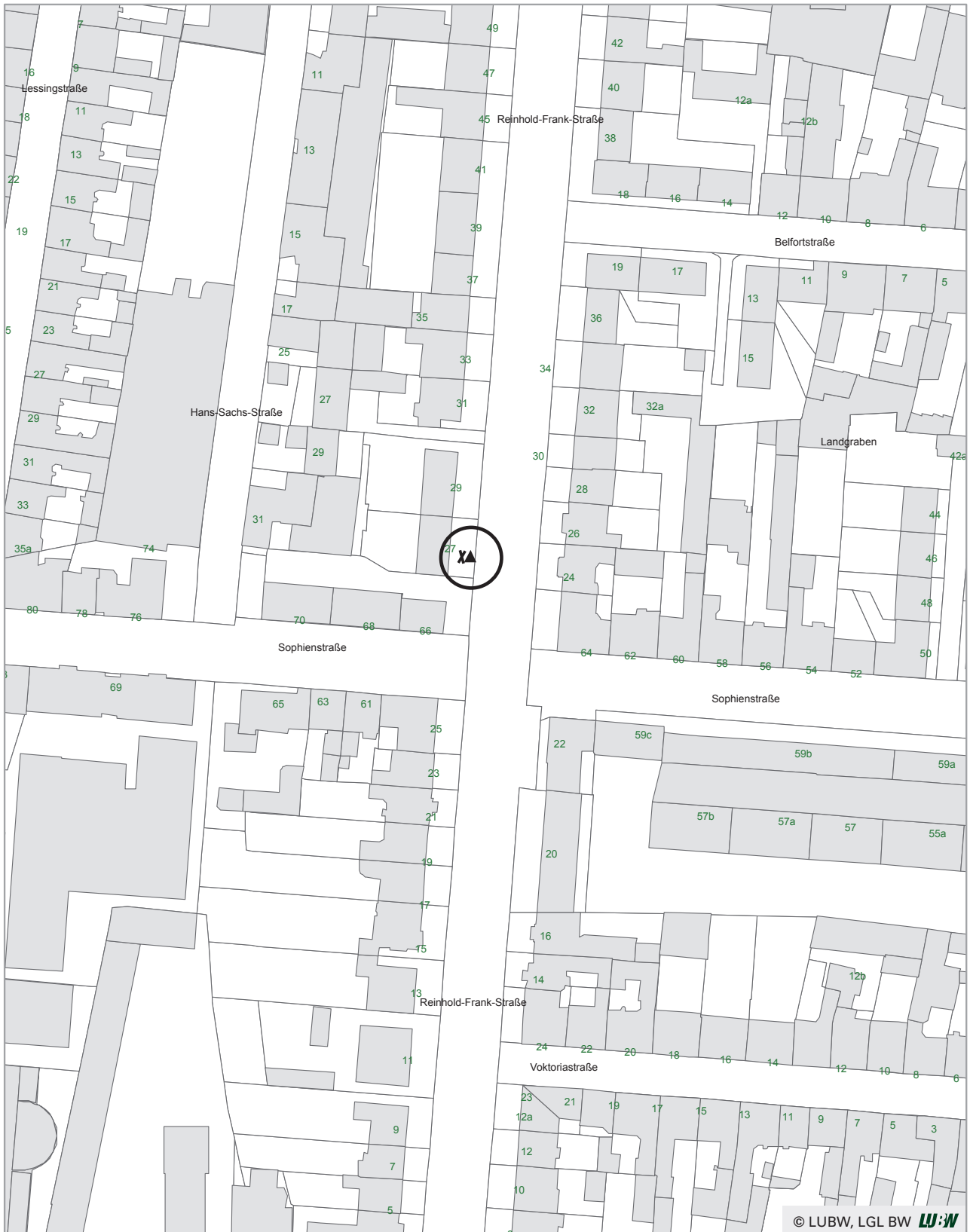
|                 |                       |                    |             |              |
|-----------------|-----------------------|--------------------|-------------|--------------|
| MP-Nummer:      | VMS-2                 | Koordinatensysteme | Rechtswert  | Hochwert     |
| Höhe            | 165 m                 | Gauß-Krüger        | 3516556     | 5445449      |
| Standort:       | Weinsberger Straße 34 | UTM32              | 32 516474   | 5443711      |
| NO <sub>2</sub> |                       | WGS84              | 9°13'33.20" | 49°08'45.60" |



# Spotmessungen gemäß der 39. BImSchV in Baden-Württemberg - Messjahr 2017 -

MP-Nr.: VMS 3  
Straße: Reinhold-Frank-Straße  
Stadt/Gemeinde: Karlsruhe  
Regierungsbezirk: Karlsruhe





© LUBW, LGL BW 

- X Benzol-Passivsammler
- ▲ NO<sub>2</sub>-kontinuierlich, PM<sub>10</sub>, SM, Ruß, B(a)P, PM<sub>2,5</sub>

VMS 3

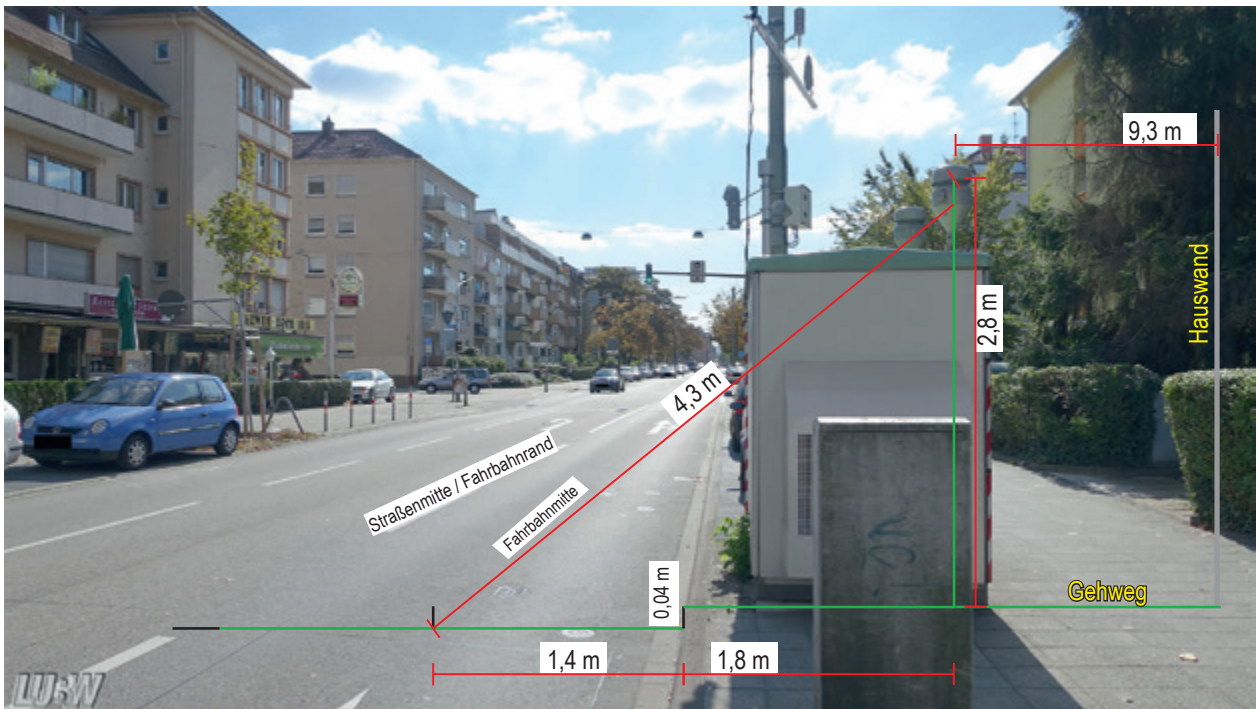
### Karlsruhe Reinhold-Frank-Straße



**Spotmessungen gemäß der 39. BImSchV in Baden-Württemberg  
- Messjahr 2017 -**

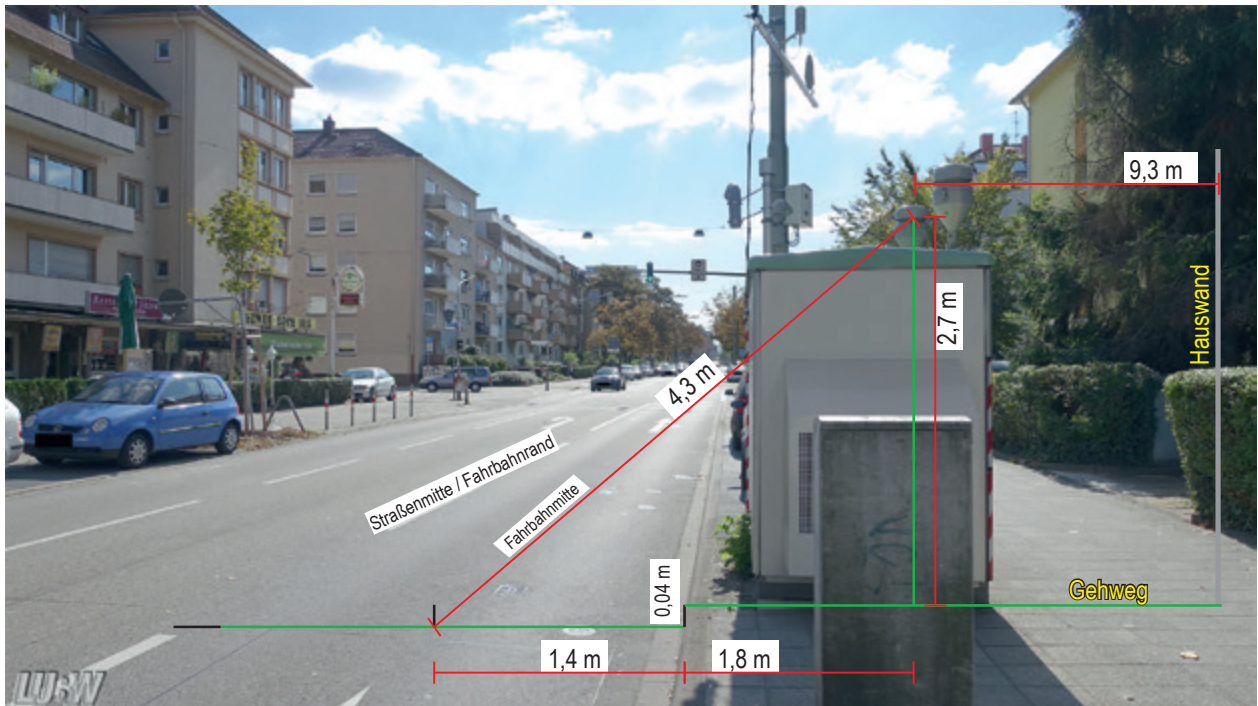


|            |                          |                    |             |              |
|------------|--------------------------|--------------------|-------------|--------------|
| MP-Nummer: | VMS-3                    | Koordinatensysteme | Rechtswert  | Hochwert     |
| Höhe       | 119 m                    | Gauß-Krüger        | 3455242     | 5430253      |
| Standort:  | Reinhold-Frank-Straße 27 | UTM32              | 32 455185   | 5428521      |
|            |                          | WGS84              | 8°23'13.88" | 49°00'28.65" |

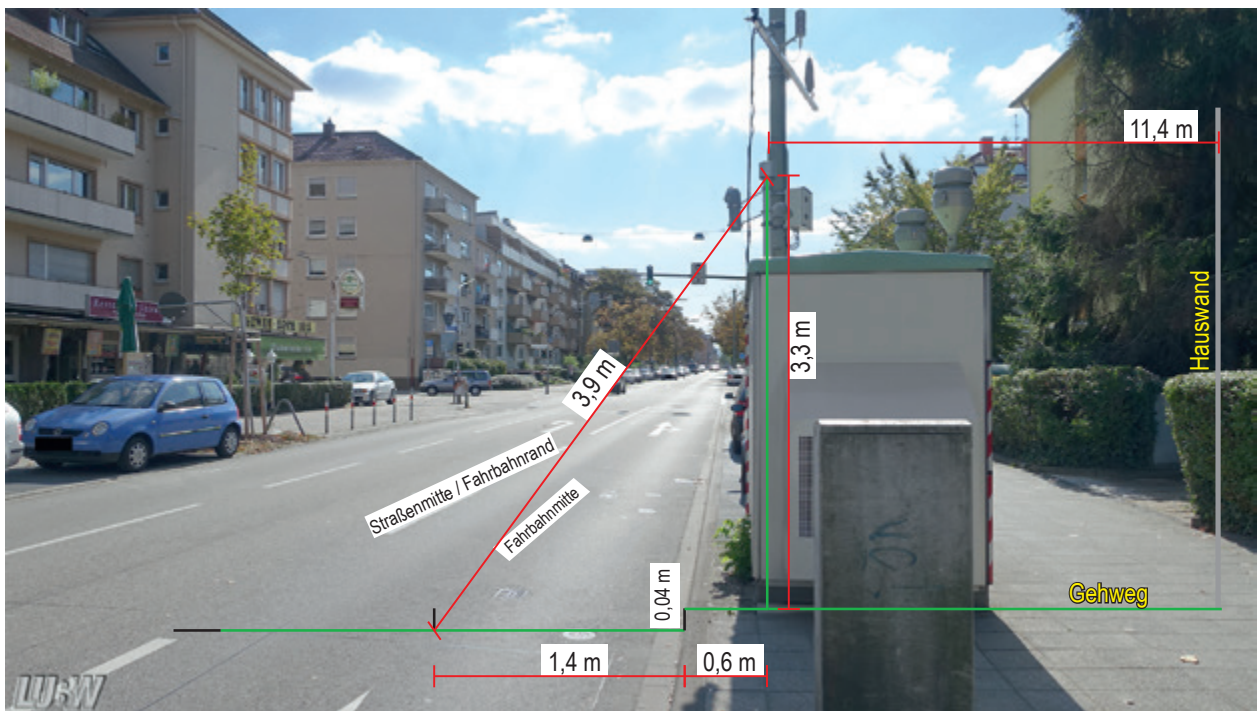


|                   |                          |                    |             |              |
|-------------------|--------------------------|--------------------|-------------|--------------|
| MP-Nummer:        | VMS-3                    | Koordinatensysteme | Rechtswert  | Hochwert     |
| Höhe              | 119 m                    | Gauß-Krüger        | 3455242     | 5430253      |
| Standort:         | Reinhold-Frank-Straße 27 | UTM32              | 32 455185   | 5428521      |
| PM <sub>2,5</sub> |                          | WGS84              | 8°23'13.88" | 49°00'28.65" |

**Spotmessungen gemäß der 39. BImSchV in Baden-Württemberg  
- Messjahr 2017 -**



|                  |                          |                     |             |              |
|------------------|--------------------------|---------------------|-------------|--------------|
| MP-Nummer:       | VMS-3                    | Koordinaten-systeme | Rechtswert  | Hochwert     |
| Höhe             | 119 m                    | Gauß-Krüger         | 3455242     | 5430253      |
| Standort:        | Reinhold-Frank-Straße 27 | UTM32               | 32 455185   | 5428521      |
| PM <sub>10</sub> |                          | WGS84               | 8°23'13.88" | 49°00'28.65" |



|                 |                          |                     |             |              |
|-----------------|--------------------------|---------------------|-------------|--------------|
| MP-Nummer:      | VMS-3                    | Koordinaten-systeme | Rechtswert  | Hochwert     |
| Höhe            | 119 m                    | Gauß-Krüger         | 3455242     | 5430253      |
| Standort:       | Reinhold-Frank-Straße 27 | UTM32               | 32 455185   | 5428521      |
| NO <sub>2</sub> |                          | WGS84               | 8°23'13.88" | 49°00'28.65" |

**Spotmessungen gemäß der 39. BImSchV in Baden-Württemberg  
- Messjahr 2017 -**

MP-Nr.: VMS 4  
 Straße: Friedrichsring  
 Stadt/Gemeinde: Mannheim  
 Regierungsbezirk: Karlsruhe



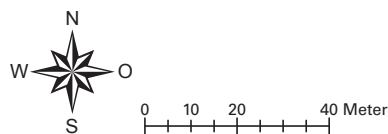


© LUBW, LGL BW 


- ✕ Benzol-Passivsammler
- ▲ NO<sub>2</sub>-kontinuierlich, PM<sub>10</sub>, SM, Ruß, B[a]P, PM<sub>2,5</sub>

VMS 4


### Mannheim Friedrichsring



**Spotmessungen gemäß der 39. BImSchV in Baden-Württemberg  
- Messjahr 2017 -**

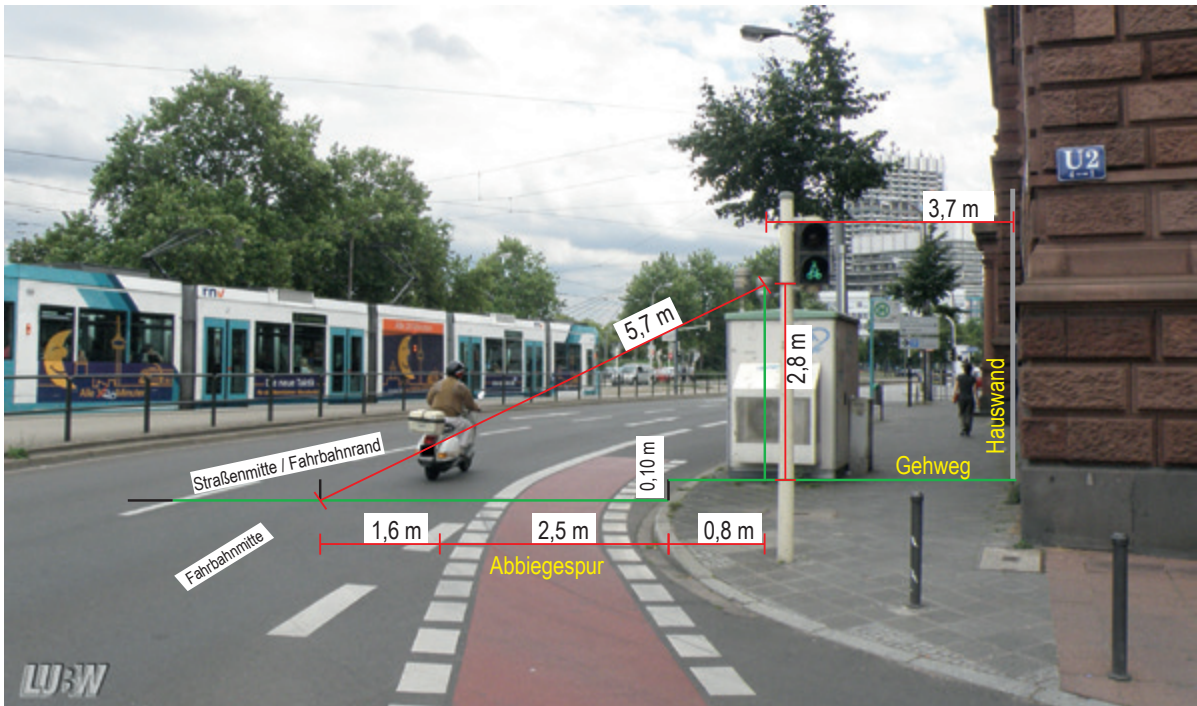


|            |                   |                     |             |              |
|------------|-------------------|---------------------|-------------|--------------|
| MP-Nummer: | VMS-4             | Koordinaten-systeme | Rechtswert  | Hochwert     |
| Höhe       | 101 m             | Gauß-Krüger         | 3461826     | 5484102      |
| Standort:  | Friedrichsring U2 | UTM32               | 32 461766   | 5482348      |
|            |                   | WGS84               | 8°28'19.34" | 49°29'33.23" |

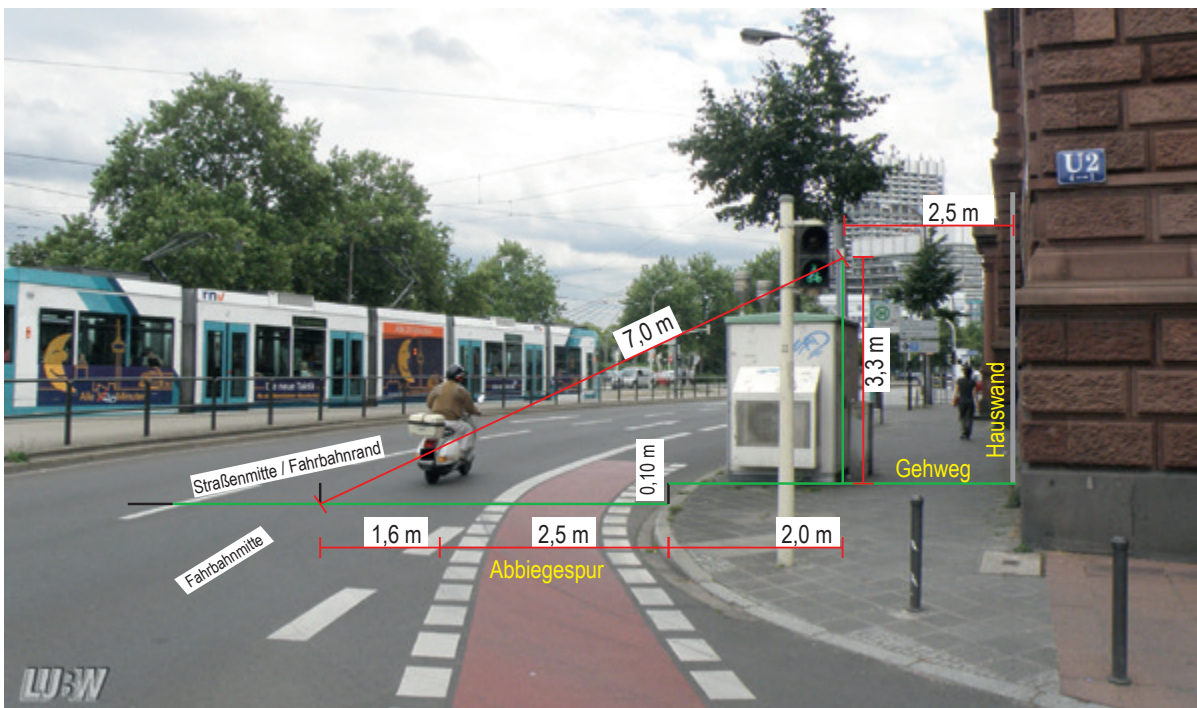


|                   |                   |                     |             |              |
|-------------------|-------------------|---------------------|-------------|--------------|
| MP-Nummer:        | VMS-4             | Koordinaten-systeme | Rechtswert  | Hochwert     |
| Höhe              | 101 m             | Gauß-Krüger         | 3461826     | 5484102      |
| Standort:         | Friedrichsring U2 | UTM32               | 32 461766   | 5482348      |
| PM <sub>2,5</sub> |                   | WGS84               | 8°28'19.34" | 49°29'33.23" |

**Spotmessungen gemäß der 39. BImSchV in Baden-Württemberg  
- Messjahr 2017 -**



|                  |                   |                    |             |              |
|------------------|-------------------|--------------------|-------------|--------------|
| MP-Nummer:       | VMS-4             | Koordinatensysteme | Rechtswert  | Hochwert     |
| Höhe             | 101 m             | Gauß-Krüger        | 3461826     | 5484102      |
| Standort:        | Friedrichsring U2 | UTM32              | 32 461766   | 5482348      |
| PM <sub>10</sub> |                   | WGS84              | 8°28'19.34" | 49°29'33.23" |



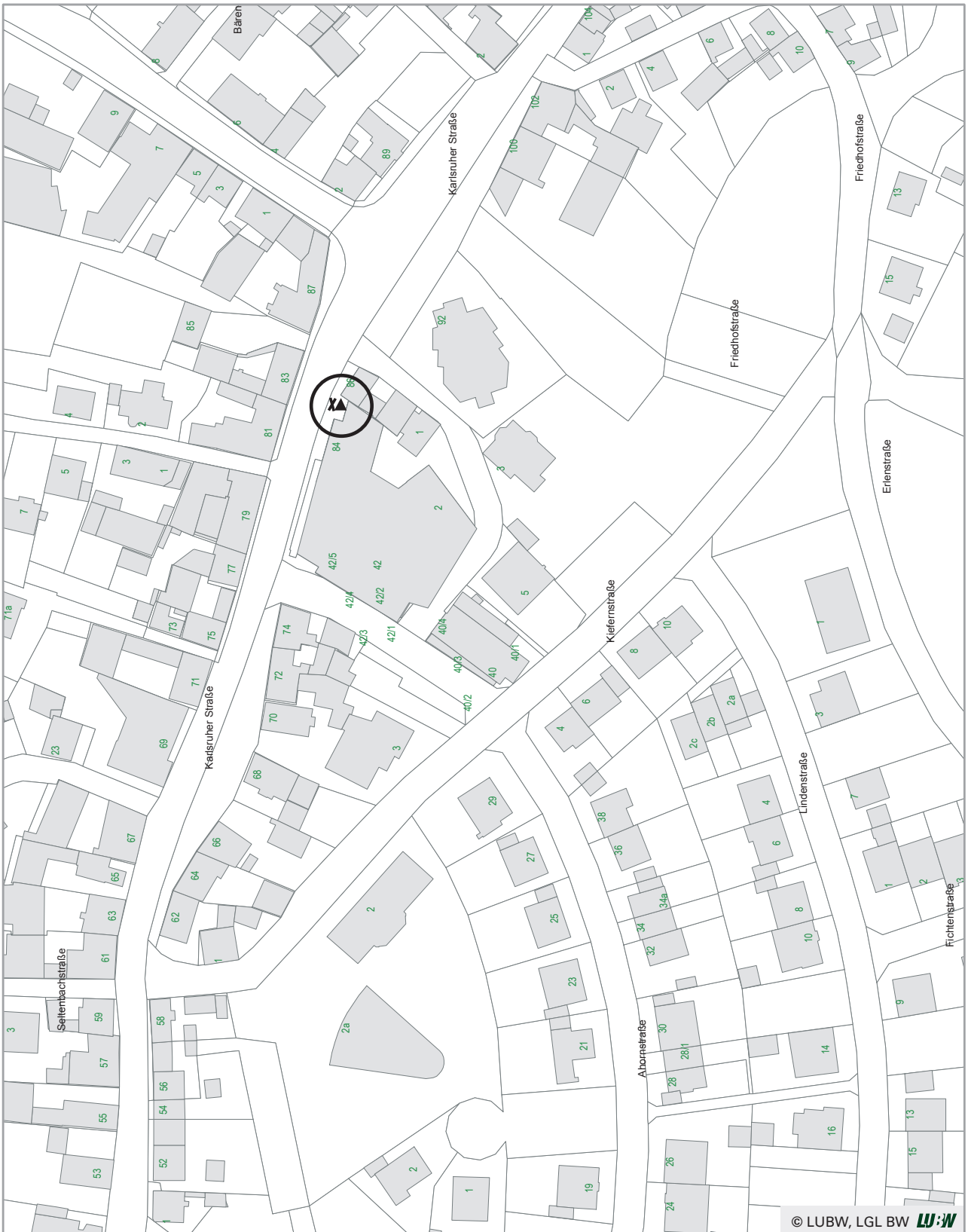
|                 |                   |                    |             |              |
|-----------------|-------------------|--------------------|-------------|--------------|
| MP-Nummer:      | VMS-4             | Koordinatensysteme | Rechtswert  | Hochwert     |
| Höhe            | 101 m             | Gauß-Krüger        | 3461826     | 5484102      |
| Standort:       | Friedrichsring U2 | UTM32              | 32 461766   | 5482348      |
| NO <sub>2</sub> |                   | WGS84              | 8°28'19.34" | 49°29'33.23" |




**Spotmessungen gemäß der 39. BImSchV in Baden-Württemberg  
- Messjahr 2017 -**

MP-Nr.: VMS-5  
 Straße: Karlsruher Straße  
 Stadt/Gemeinde: Pfinztal-Berghausen  
 Regierungsbezirk: Karlsruhe





© LUBW, LGL BW 

VMS5

**Pfnztl Karlsruhe Straße**

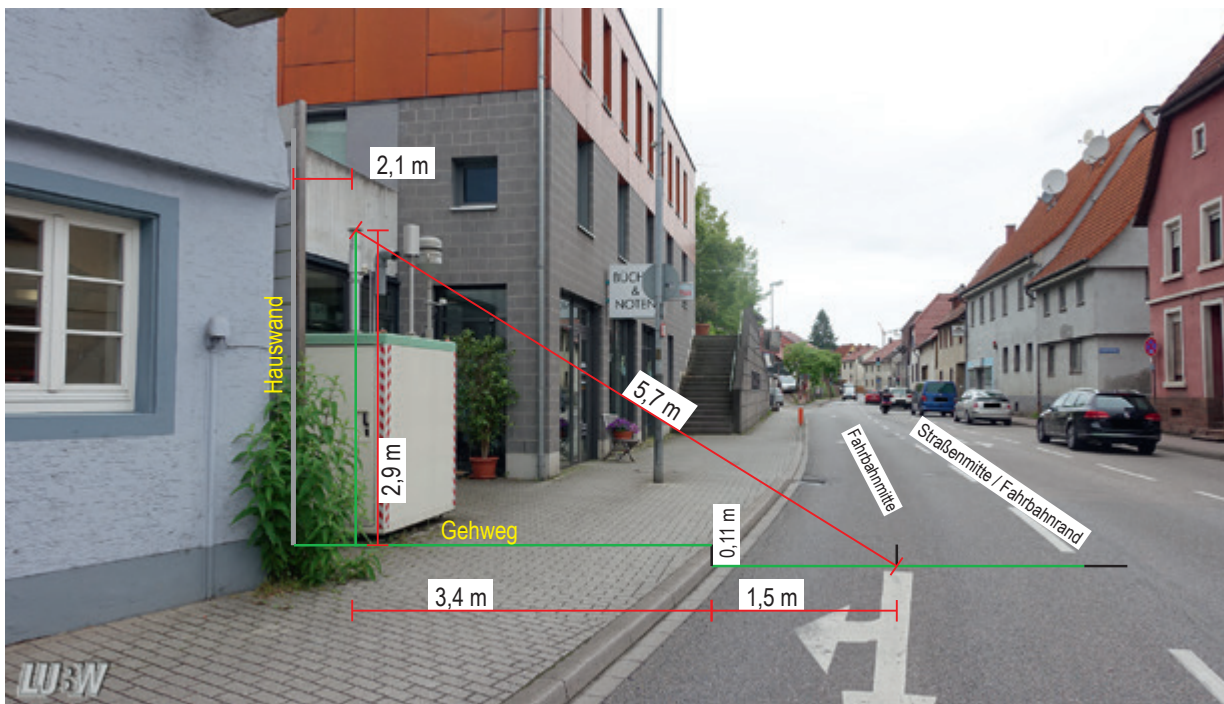
- X Benzol-Passivsammler
- ▲ NO<sub>2</sub>-kontinuierlich, PM<sub>10</sub>, SM, Ruß, B(a)P, PM<sub>2,5</sub>



**Spotmessungen gemäß der 39. BImSchV in Baden-Württemberg  
- Messjahr 2017 -**

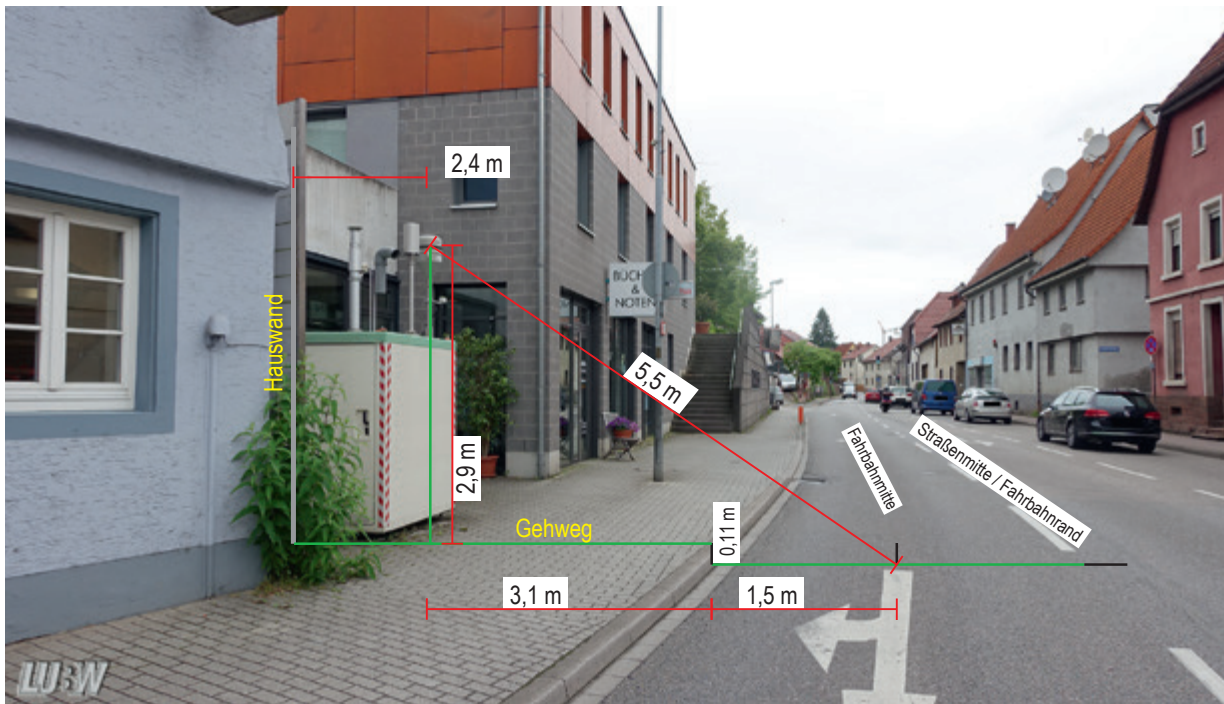


|            |  |                    |             |              |
|------------|--|--------------------|-------------|--------------|
| MP-Nummer: | VMS-5  | Koordinatensysteme | Rechtswert  | Hochwert     |
| Höhe       | 135 m  | Gauß-Krüger        | 3465415     | 5429708      |
| Standort:  | in der Nische zwischen Karlsruher Straße Nr. 84 und Nr. 86 | UTM32              | 32 465354   | 5427976      |
|            |  | WGS84              | 8°31'34.62" | 49°00'13.36" |

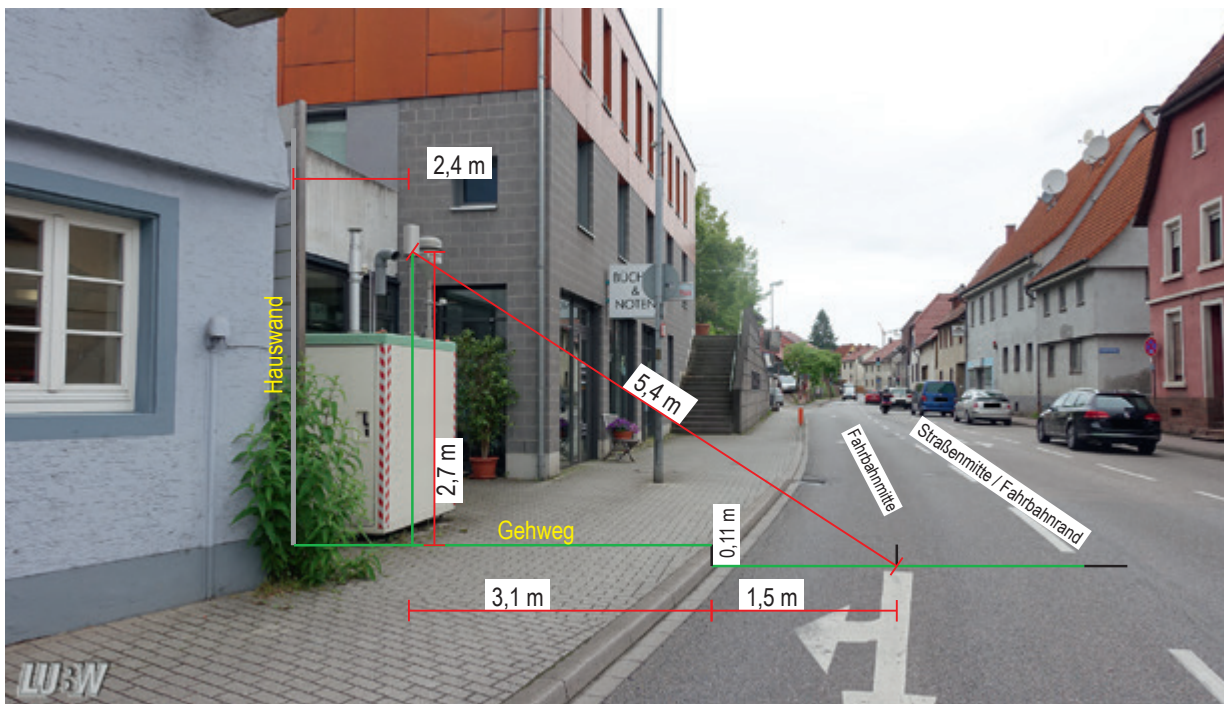


|                   |  |                    |             |              |
|-------------------|--|--------------------|-------------|--------------|
| MP-Nummer:        | VMS-5  | Koordinatensysteme | Rechtswert  | Hochwert     |
| Höhe              | 135 m  | Gauß-Krüger        | 3465415     | 5429708      |
| Standort:         | in der Nische zwischen Karlsruher Straße Nr. 84 und Nr. 86 | UTM32              | 32 465354   | 5427976      |
| PM <sub>2,5</sub> |  | WGS84              | 8°31'34.62" | 49°00'13.36" |

**Spotmessungen gemäß der 39. BImSchV in Baden-Württemberg  
- Messjahr 2017 -**



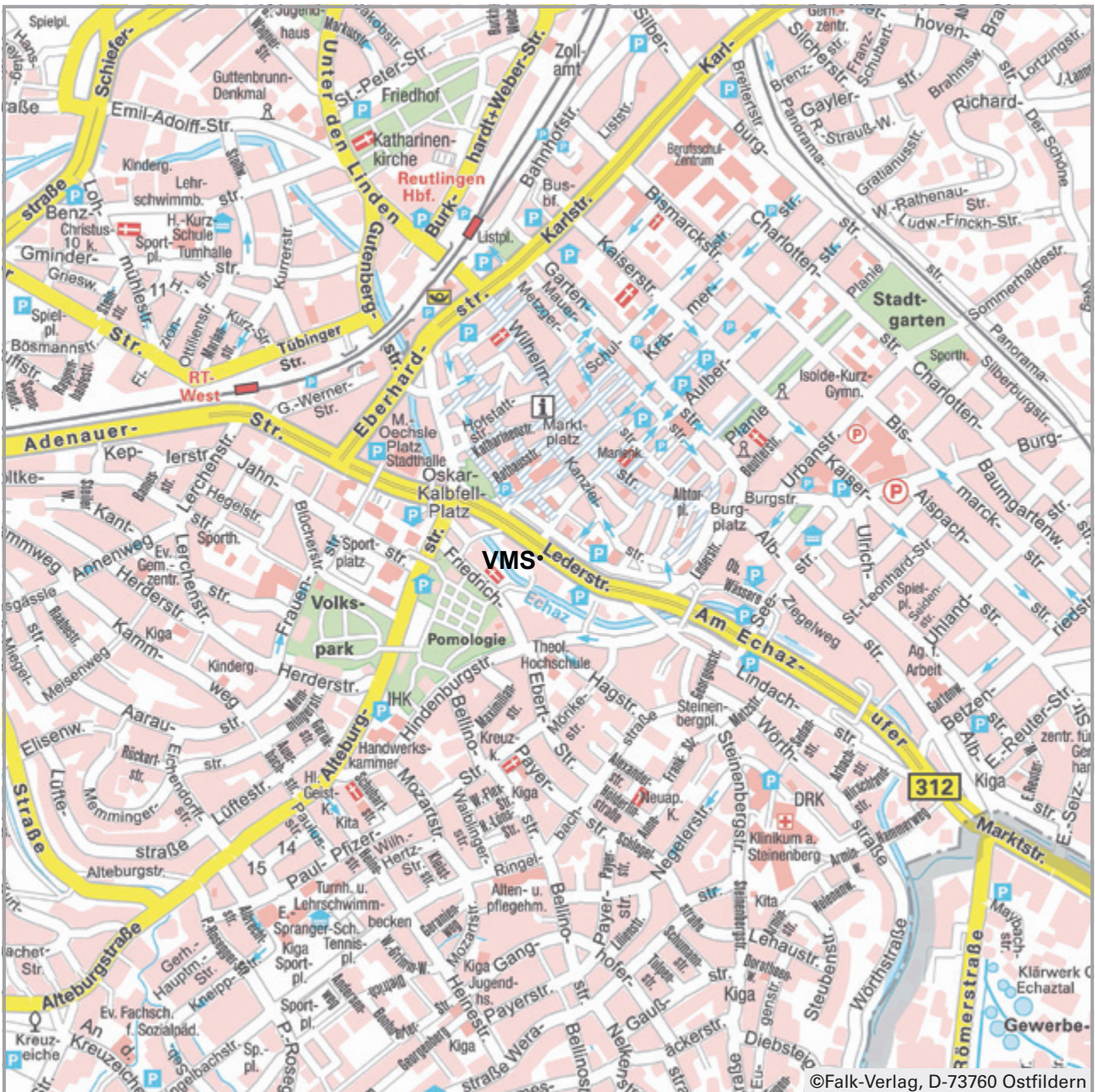
|                  |  |                    |             |              |
|------------------|--|--------------------|-------------|--------------|
| MP-Nummer:       | VMS-5  | Koordinatensysteme | Rechtswert  | Hochwert     |
| Höhe             | 135 m  | Gauß-Krüger        | 3465415     | 5429708      |
| Standort:        | in der Nische zwischen Karlsruher Straße Nr. 84 und Nr. 86 | UTM32              | 32 465354   | 5427976      |
| PM <sub>10</sub> |  | WGS84              | 8°31'34.62" | 49°00'13.36" |



|                 |  |                    |             |              |
|-----------------|--|--------------------|-------------|--------------|
| MP-Nummer:      | VMS-5  | Koordinatensysteme | Rechtswert  | Hochwert     |
| Höhe            | 135 m  | Gauß-Krüger        | 3465415     | 5429708      |
| Standort:       | in der Nische zwischen Karlsruher Straße Nr. 84 und Nr. 86 | UTM32              | 32 465354   | 5427976      |
| NO <sub>2</sub> |  | WGS84              | 8°31'34.62" | 49°00'13.36" |

**Spotmessungen gemäß der 39. BImSchV in Baden-Württemberg  
- Messjahr 2017 -**

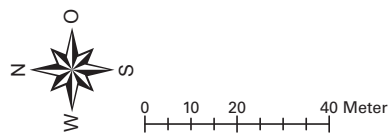
MP-Nr.: VMS-6  
 Straße: Lederstraße Ost  
 Stadt/Gemeinde: Reutlingen  
 Regierungsbezirk: Tübingen





© LUBW, LGL BW **LW:W**

- X Benzol-Passivsammler
- ▲ NO<sub>2</sub>-kontinuierlich, PM<sub>10</sub>, SM, Ruß, B(a)P, PM<sub>2,5</sub>




**VMS6**  
**Reutlingen Lederstraße-Ost**

**Spotmessungen gemäß der 39. BImSchV in Baden-Württemberg  
- Messjahr 2017 -**




|            |  |                    |             |              |
|------------|--|--------------------|-------------|--------------|
| MP-Nummer: | VMS-6  | Koordinatensysteme | Rechtswert  | Hochwert     |
| Höhe       | 382 m  | Gauß-Krüger        | 3515657     | 5372420      |
| Standort:  | Lederstraße 84, im Gebäudewinkel neben der Laterne | UTM32              | 32 515574   | 5370711      |
|            |  | WGS84              | 9°12'38.83" | 48°29'21.60" |




|                   |  |                    |             |              |
|-------------------|--|--------------------|-------------|--------------|
| MP-Nummer:        | VMS-6  | Koordinatensysteme | Rechtswert  | Hochwert     |
| Höhe              | 382 m  | Gauß-Krüger        | 3515657     | 5372420      |
| Standort:         | Lederstraße 84, im Gebäudewinkel neben der Laterne | UTM32              | 32 515574   | 5370711      |
| PM <sub>2,5</sub> |  | WGS84              | 9°12'38.83" | 48°29'21.60" |

**Spotmessungen gemäß der 39. BImSchV in Baden-Württemberg  
- Messjahr 2017 -**



|                  |  |                    |             |              |
|------------------|--|--------------------|-------------|--------------|
| MP-Nummer:       | VMS-6  | Koordinatensysteme | Rechtswert  | Hochwert     |
| Höhe             | 382 m  | Gauß-Krüger        | 3515657     | 5372420      |
| Standort:        | Lederstraße 84, im Gebäudewinkel neben der Laterne | UTM32              | 32 515574   | 5370711      |
| PM <sub>10</sub> |  | WGS84              | 9°12'38.83" | 48°29'21.60" |



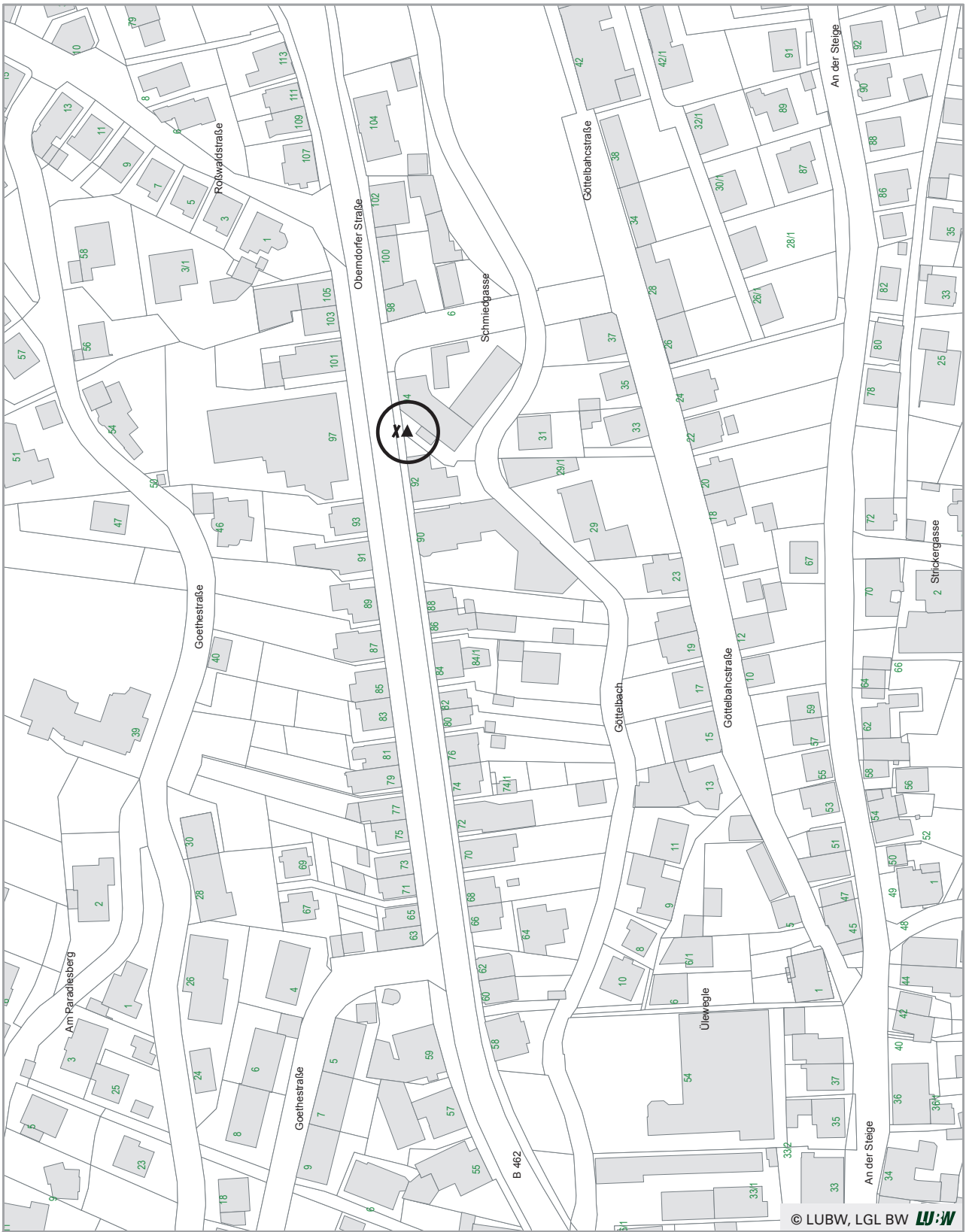
|                 |  |                    |             |              |
|-----------------|--|--------------------|-------------|--------------|
| MP-Nummer:      | VMS-6  | Koordinatensysteme | Rechtswert  | Hochwert     |
| Höhe            | 382 m  | Gauß-Krüger        | 3515657     | 5372420      |
| Standort:       | Lederstraße 84, im Gebäudewinkel neben der Laterne | UTM32              | 32 515574   | 5370711      |
| NO <sub>2</sub> |  | WGS84              | 9°12'38.83" | 48°29'21.60" |



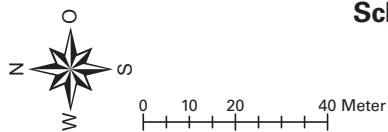
# Spotmessungen gemäß der 39. BImSchV in Baden-Württemberg - Messjahr 2017 -

MP-Nr.: VMS-7  
 Straße: Oberndorfer Straße  
 Stadt/Gemeinde: Schramberg  
 Regierungsbezirk: Freiburg






- ✕ Benzol-Passivsammler
- ▲ NO<sub>2</sub>-kontinuierlich, PM<sub>10</sub>, SM, Ruß, B(a)P, PM<sub>2,5</sub>



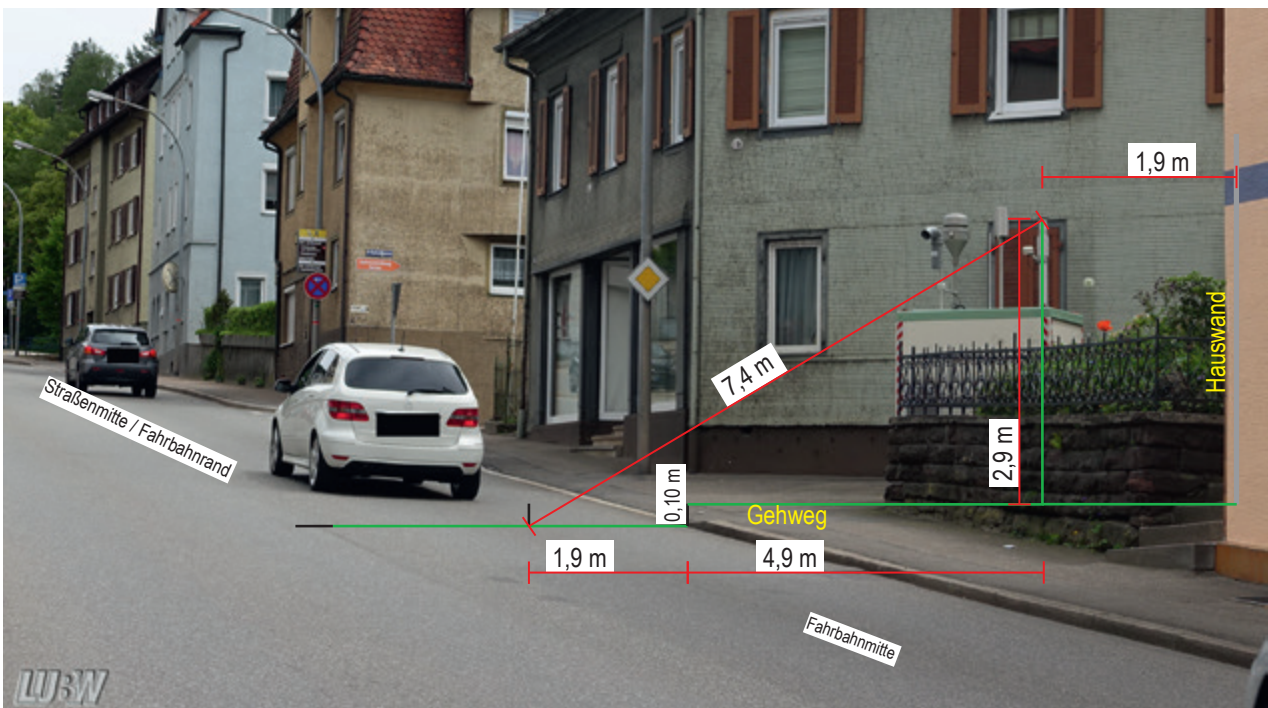
**Schramberg Oberndorfer Straße**

**VMS7**

**Spotmessungen gemäß der 39. BImSchV in Baden-Württemberg  
- Messjahr 2017 -**

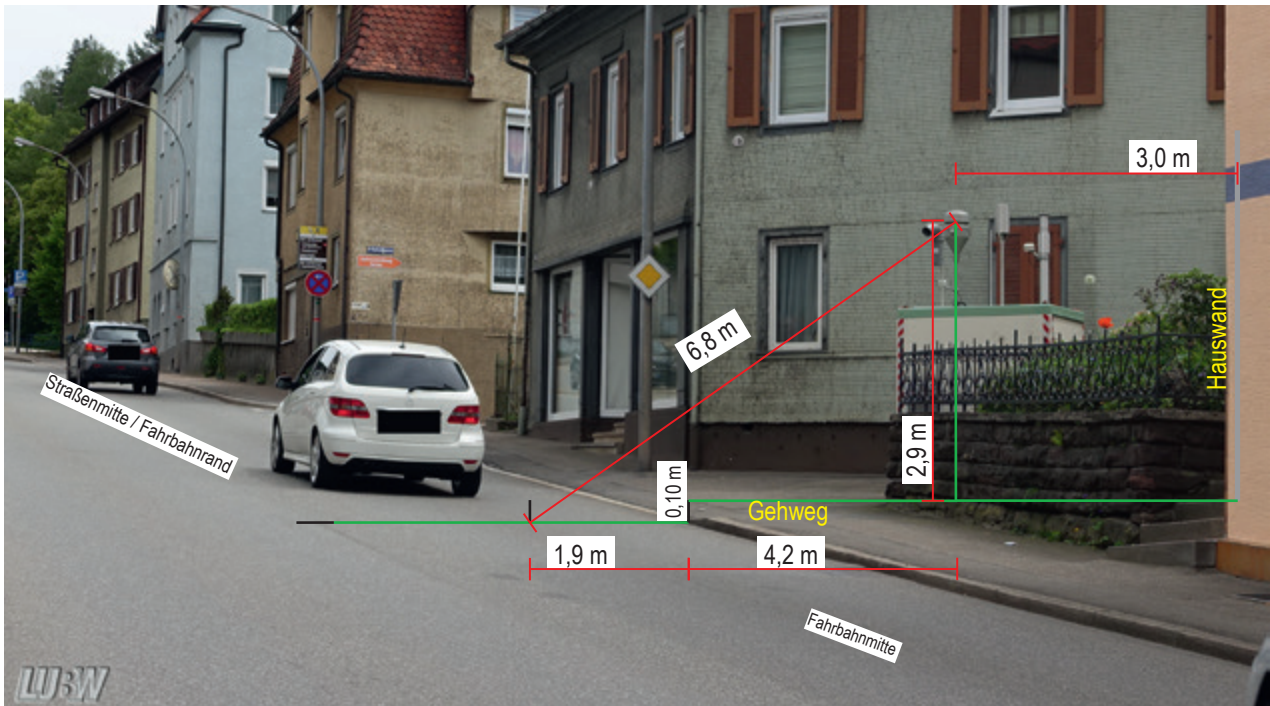


|            |                       |                    |             |              |
|------------|-----------------------|--------------------|-------------|--------------|
| MP-Nummer: | VMS-7 (MP6_04_3_38_6) | Koordinatensysteme | Rechtswert  | Hochwert     |
| Höhe       | 458 m                 | Gauß-Krüger        | 3454802     | 5343646      |
| Standort:  | Oberndorfer Straße 94 | UTM32              | 32 454745   | 5341949      |
|            |                       | WGS84              | 8°23'26.23" | 48°13'44.94" |

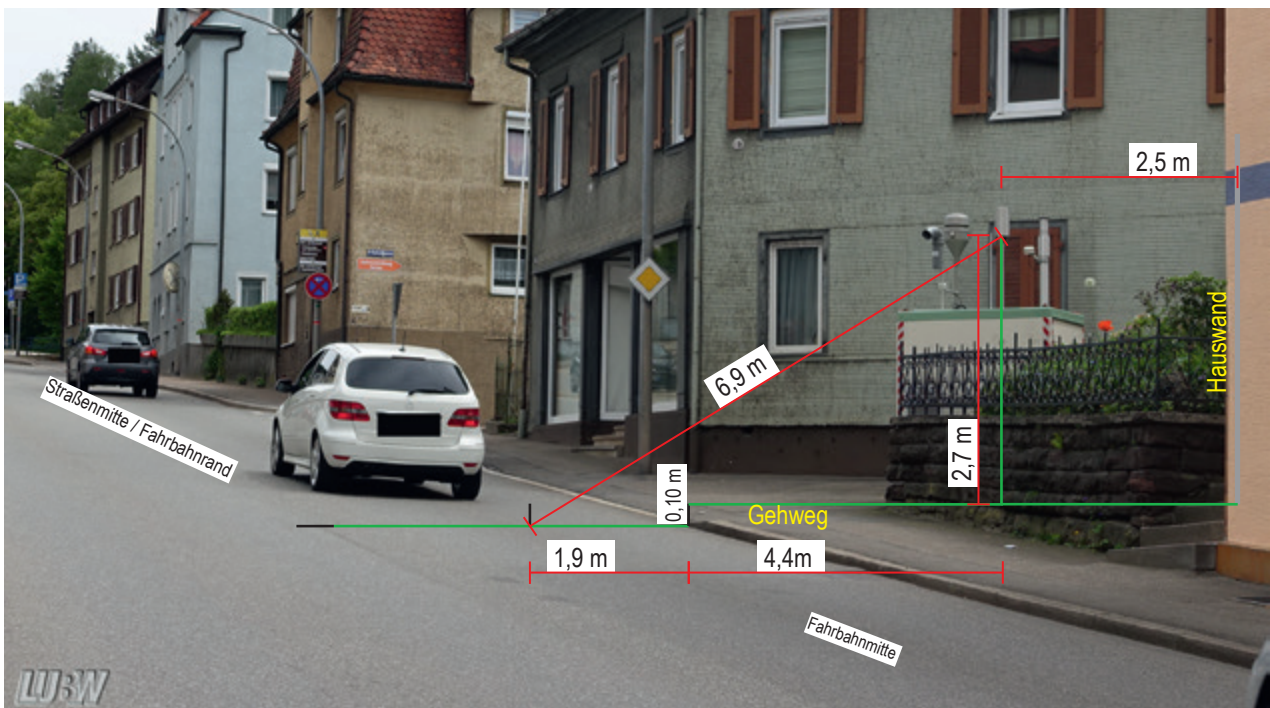


|                   |                       |                    |             |              |
|-------------------|-----------------------|--------------------|-------------|--------------|
| MP-Nummer:        | VMS-7 (MP6_04_3_38_6) | Koordinatensysteme | Rechtswert  | Hochwert     |
| Höhe              | 458 m                 | Gauß-Krüger        | 3454802     | 5343646      |
| Standort:         | Oberndorfer Straße 94 | UTM32              | 32 454745   | 5341949      |
| PM <sub>2,5</sub> |                       | WGS84              | 8°23'26.23" | 48°13'44.94" |

**Spotmessungen gemäß der 39. BImSchV in Baden-Württemberg  
- Messjahr 2017 -**



|                  |                       |                    |             |              |
|------------------|-----------------------|--------------------|-------------|--------------|
| MP-Nummer:       | VMS-7 (MP6_04_3_38_6) | Koordinatensysteme | Rechtswert  | Hochwert     |
| Höhe             | 458 m                 | Gauß-Krüger        | 3454802     | 5343646      |
| Standort:        | Oberndorfer Straße 94 | UTM32              | 32 454745   | 5341949      |
| PM <sub>10</sub> |                       | WGS84              | 8°23'26.23" | 48°13'44.94" |



|                 |                       |                    |             |              |
|-----------------|-----------------------|--------------------|-------------|--------------|
| MP-Nummer:      | VMS-7 (MP6_04_3_38_6) | Koordinatensysteme | Rechtswert  | Hochwert     |
| Höhe            | 458 m                 | Gauß-Krüger        | 3454802     | 5343646      |
| Standort:       | Oberndorfer Straße 94 | UTM32              | 32 454745   | 5341949      |
| NO <sub>2</sub> |                       | WGS84              | 8°23'26.23" | 48°13'44.94" |

# Spotmessungen gemäß der 39. BImSchV in Baden-Württemberg - Messjahr 2017 -

MP-Nr.: VMS 8  
Straße: Arnulf-Klett-Platz  
Stadt/Gemeinde: Stuttgart  
Regierungsbezirk: Stuttgart



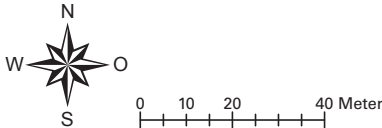


© LUBW, LGL BW **LU:W**


**VMS 8**

**Stuttgart Arnulf-Klett-Platz**

- X** Benzol-Passivsammler
- ▲** NO<sub>2</sub>-kontinuierlich, PM<sub>10</sub>, SM, Ruß, B[a]P, PM<sub>2,5</sub>



**Spotmessungen gemäß der 39. BImSchV in Baden-Württemberg  
- Messjahr 2017 -**



|            |                      |                    |             |              |
|------------|----------------------|--------------------|-------------|--------------|
| MP-Nummer: | VMS-8                | Koordinatensysteme | Rechtswert  | Hochwert     |
| Höhe       | 243 m                | Gauß-Krüger        | 3513357     | 5405088      |
| Standort:  | Arnulf-Klett-Platz 1 | UTM32              | 32 513276   | 5403366      |
|            |                      | WGS84              | 9°10'50.63" | 48°46'59.34" |



|                   |                      |                    |             |              |
|-------------------|----------------------|--------------------|-------------|--------------|
| MP-Nummer:        | VMS-8                | Koordinatensysteme | Rechtswert  | Hochwert     |
| Höhe              | 243 m                | Gauß-Krüger        | 3513357     | 5405088      |
| Standort:         | Arnulf-Klett-Platz 1 | UTM32              | 32 513276   | 5403366      |
| PM <sub>2,5</sub> |                      | WGS84              | 9°10'50.63" | 48°46'59.34" |

**Spotmessungen gemäß der 39. BImSchV in Baden-Württemberg  
- Messjahr 2017 -**



|                  |                      |                    |             |              |
|------------------|----------------------|--------------------|-------------|--------------|
| MP-Nummer:       | VMS-8                | Koordinatensysteme | Rechtswert  | Hochwert     |
| Höhe             | 243 m                | Gauß-Krüger        | 3513357     | 5405088      |
| Standort:        | Arnulf-Klett-Platz 1 | UTM32              | 32 513276   | 5403366      |
| PM <sub>10</sub> |                      | WGS84              | 9°10'50.63" | 48°46'59.34" |



|                 |                      |                    |             |              |
|-----------------|----------------------|--------------------|-------------|--------------|
| MP-Nummer:      | VMS-8                | Koordinatensysteme | Rechtswert  | Hochwert     |
| Höhe            | 243 m                | Gauß-Krüger        | 3513357     | 5405088      |
| Standort:       | Arnulf-Klett-Platz 1 | UTM32              | 32 513276   | 5403366      |
| NO <sub>2</sub> |                      | WGS84              | 9°10'50.63" | 48°46'59.34" |





